

OŚiGW.6220.2.1.2022


DECYZJA

Na podstawie art. 104 ustawy z dnia 14 czerwca 1960 r. – Kodeks postępowania administracyjnego (Dz. U. z 2021 r. poz. 735 t.j.) – zwanej dalej również ustawą k.p.a., art. 71 ust. 2 pkt 2, art. 75 ust. 1 pkt 4, art. 84 i art. 85 ust. 1, ust. 2 pkt 2 ustawy z dnia 3 października 2008 r. o udostępnianiu informacji o środowisku i jego ochronie, udziale społeczeństwa w ochronie środowiska oraz o ocenach oddziaływania na środowisko (Dz. U. z 2021 r. poz. 2373 ze zm.) – zwanej dalej również ustawą ooś, a także na podstawie § 3 ust. 1 pkt 62 rozporządzenia Rady Ministrów z dnia 10 września 2019 r. w sprawie przedsięwzięć mogących znacząco oddziaływać na środowisko (Dz. U. z 2019 r. poz. 1839), po rozpatrzeniu wniosku Inwestora – Zarządu Powiatu w Kolbuszowej reprezentowanego przez Dyrektora Zarządu Dróg Powiatowych w Kolbuszowej, ul. 11-go Listopada 10, 36–100 Kolbuszowa, w sprawie wydania decyzji o środowiskowych uwarunkowaniach przedsięwzięcia pn. „*Rozbudowa drogi powiatowej nr 1 213 R Widelka – Hucisko wraz z odbudową mostu w km 2+274 w miejscowości Widelka*” – po zasięgnięciu opinii Regionalnego Dyrektora Ochrony Środowiska w Rzeszowie, Państwowego Powiatowego Inspektora Sanitarnego w Kolbuszowej oraz Dyrektora Zarządu Zlewni Państwowego Gospodarstwa Wodnego Wody Polskie w Stalowej Woli:

orzekam:


- I. Brak potrzeby przeprowadzenia oceny oddziaływania na środowisko przedsięwzięcia pn. „*Rozbudowa drogi powiatowej nr 1 213 R Widelka – Hucisko wraz z odbudową mostu w km 2+274 w miejscowości Widelka*”,**
- II. Określam istotne warunki korzystania ze środowiska, ze szczególnym uwzględnieniem konieczności ograniczenia uciążliwości dla terenów sąsiednich na etapie realizacji i eksploatacji przedsięwzięcia:**
 1. Realizacja planowanego przedsięwzięcia nie może powodować przekroczenia standardów jakości środowiska poza terenem, do którego Inwestor posiada tytuł prawny, a także nie może powodować jakichkolwiek utrudnień w sposobie korzystania z terenów przyległych.
 2. Organizacja placu budowy powinna być zgodna z zasadą minimalizacji zajęcia terenu i uwzględniać lokalizację przedsięwzięcia, technologię budowy, stosowane materiały, czas trwania robót oraz wyposażenie Wykonawcy w maszyny i sprzęt.
 3. Należy ściśle przestrzegać technologii zaprojektowanych robót, zapewnić ich właściwą organizację z zastosowaniem sprawnego sprzętu.
 4. Prace związane z realizacją przedsięwzięcia należy prowadzić wyłącznie w porze dziennej, tj. w godzinach od 6:00 do 22:00.

5. Gospodarka odpadami powinna być prowadzona zgodnie z zapisami ustawy z dnia 14 grudnia 2012 r. o odpadach, ze szczególnym uwzględnieniem stosowania hierarchii sposobów postępowania z odpadami, Wykonawca robót na czas prowadzenia prac winien posiadać umowę z podmiotami prowadzącymi działalność w zakresie gospodarowania odpadami, posiadającymi stosowne uprawnienia w tym zakresie.
6. Transport materiałów na teren budowy winien odbywać się czystym taborem samochodowym. Usunięcie zanieczyszczeń z kół winno nastąpić przed opuszczeniem przez pojazd placu budowy.
7. Prowadzenie napraw sprzętów i maszyn, smarowanie, wymiana płynów eksploatacyjnych oraz tankowanie maszyn i urządzeń pracujących przy realizacji przedsięwzięcia winno odbywać się poza terenem, na którym planowana jest realizacja przedsięwzięcia, w miejscach do tego przeznaczonych.
8. W sytuacjach awaryjnych (np. wyciek do gruntu płynów eksploatacyjnych ze stosowanego podczas prac sprzętu), należy niezwłocznie podjąć działania mające na celu neutralizację zanieczyszczeń.
9. W celu ograniczenia uciążliwości akustycznych przy realizacji przedsięwzięcia należy: dobierać środki pracy o możliwie najmniejszym poziomie emisji hałasu, unikać metod pracy powodujących narażenie na hałas, stosować cichobieżne maszyny, urządzenia i narzędzia, poprawnie pod względem akustycznym rozplanować roboty na terenie placu budowy (ograniczenie do minimum jednoczesnej pracy wielu maszyn i urządzeń emitujących hałas).
10. Emisja hałasu powstała w wyniku jednoczesnej pracy maszyn i urządzeń nie może przekraczać wartości określonych w Rozporządzeniu Ministra Środowiska z dnia 14 czerwca 2007 r. w sprawie dopuszczalnych poziomów hałasu w środowisku (Dz. U. z 2014 r. poz. 112 j.t.).
11. W przypadku realizacji przedsięwzięcia w okresie długotrwałego braku opadów atmosferycznych należy: systematycznie zraszać trasy przejazdów po placu budowy, ograniczyć do minimum roboty z użyciem materiałów pyłących, jedynie w ilości niezbędnej do zachowania ciągłości prac, nie dopuścić do nadmiernej emisji zapylenia poza granicami terenu, do którego Inwestor posiada tytuł prawny.
12. Obligatoryjnie należy eliminować pracę na biegu jałowym silników spalinowych maszyn, urządzeń oraz środków transportu (podczas postoju, w trakcie przerw w pracy itp.).
13. W przypadku zidentyfikowania jakichkolwiek śladów osadnictwa lub innych śladów wartości kulturowych, Wykonawca natychmiast powinien przerwać prace, a o zaistniałym fakcie winien powiadomić właściwe organy.
14. Należy stosować urządzenia i maszyny spełniające Polskie Normy i zapisy rozporządzenia Ministra Gospodarki z dnia 21 grudnia 2005 r. w sprawie zasadniczych wymagań dla urządzeń używanych na zewnątrz pomieszczeń



w zakresie emisji hałasu do środowiska (Dz. U. z 2005 r. Nr 263 poz. 2202 z późn. zm.).

15. Należy stosować maszyny i urządzenia spełniające wymogi rozporządzenia Ministra Gospodarki z dnia 30 kwietnia 2014 r. w sprawie szczegółowych wymagań dla silników spalinowych w zakresie ograniczania emisji zanieczyszczeń gazowych i cząstek stałych przez te silniki (Dz. U. z 2014 r. poz. 588).
16. Na etapie realizacji przedsięwzięcia należy zabezpieczyć niezbędną ilość urządzeń sanitarnych oraz zorganizować opróżnianie zbiorników z przenośnych toalet przez podmioty posiadające stosowne zezwolenie w tym zakresie.
17. Należy dbać o zachowanie naturalnej szaty roślinnej w przypadku terenu nieobjętego zakresem inwestycji.
18. Znajdujące się na terenie budowy wykopy (w tym liniowe) i inne potencjalne pułapki ekologiczne, do których mogą wpadać płazy i inne małe zwierzęta należy zabezpieczyć w taki sposób, aby uniemożliwić zwierzętom dostanie się do nich (np. poprzez stosowanie szczelnych przykryć, wygrodzeń z siatek lub folii) lub też zastosować rozwiązania umożliwiające samodzielne wydostanie się z nich (np. pochylnie, pozostawianie wypłaszczenia jednej ze ścian). Miejsca takie powinny być systematycznie kontrolowane, a ewentualnie znajdujące się w „pułapkach” płazy i inne zwierzęta niezwłocznie uwalniane i przenoszone w odpowiednie danemu gatunkowi siedliska.
19. Wycinkę drzew i krzewów należy przeprowadzić poza okresem lęgowym ptaków, tj. poza okresem 1 marca – 31 sierpnia. W przypadku zaistnienia konieczności dokonania wycinki drzew i krzewów w ww. okresie lęgowym, możliwe jest wykonanie prac jedynie w przypadku potwierdzenia przez ornitologa (obserwacje te powinny się odbyć w okresie 1-3 dni przed terminem planowanej wycinki), że dany krzew lub drzewo nie jest wykorzystywane przez ptaki jako miejsce gniazdowania, jak również że wycinka nie będzie stanowiła zagrożenia dla innych gniazdujących w sąsiedztwie ptaków. W razie stwierdzenia występowania chronionych gatunków ptaków, wycinkę należy wstrzymać do momentu wyprowadzenia lęgów przez te gatunki lub do momentu uzyskania stosowanych zezwoleń na odstępstwa od zakazów obowiązujących w stosunku do chronionych gatunków ptaków.
20. Prace ziemne oraz inne prace związane z wykorzystaniem sprzętu mechanicznego lub urządzeń technicznych, prowadzone w zasięgu rzutu pionowego koron drzew i krzewów nieprzeznaczonych do wycinki i co najmniej 2 m na zewnątrz od tego zasięgu, należy wykonywać w sposób jak najmniej im szkodzący, tj. w szczególności:
 - a. grupy drzew/krzewów wygrodzić płotem o wysokości min. 1,5 m, w sposób uniemożliwiający uszkodzenie pni;
 - b. pnie drzew zabezpieczyć przed uszkodzeniami mechanicznymi na czas budowy poprzez ich owinięcie np. matami wiklinowymi lub słomianymi (o wymiarach 1,7 x 1,5 m), a następnie ich oszalowanie deskami do wysokości 1,5 - 2,0 m (w zależności od wysokości drzewa);



- c. wykopy wykonywane w strefie korzeniowej drzew/krzewów przeprowadzać ręcznie lub niewielkimi koparkami;
 - d. przycinanie korzeni należy prowadzić ostrymi narzędziami tnącymi, niedopuszczalne jest rwanie i miażdżenie systemów korzeniowych, nie należy uszkadzać korzeni szkieletowych, odpowiedzialnych za statykę drzewa;
 - e. w przypadku uszkodzenia korzeni, gałęzi lub pni należy podjąć działania ochronne: uszkodzone korzenie przyciąć pod kątem prostym, dokonując cięcia tam, gdzie zaczyna się żywy korzeń; pielęgnować należy wyłącznie rany świeże; w przypadku ran stycznych pielęgnacja sprowadza się wyłącznie do wyrównania brzegu rany ostrym narzędziem (należy przy tym uważać, aby nadmiernie nie poszerzać i nie pogłębiać rany), w przypadku ran poprzecznych – gałąź należy przyciąć „na obrączkę”; ran nie należy powlekać impregnatami i preparatami różnego rodzaju; dopuszczalnym nietoksycznym środkiem, którym można zabezpieczyć odkrytą miazgę przed wyschnięciem, jest preparat pełniący funkcję tzw. sztucznej kory (pokrywa się nim wyłącznie brzeg rany stycznej/poprzecznej); glebę w najbliższym otoczeniu uszkodzonych korzeni zastąpić w bardziej zasobną w składniki odżywcze (torfową);
 - f. pozostawianie odsłoniętych korzeni nie powinno trwać dłużej niż 2 godziny, wyjątek stanowi pozostawianie korzeni w słońcu trwające nie dłużej niż 1 godzinę i na powietrzu w dni wilgotne nie dłużej niż 8 godzin, do zabezpieczenia korzeni przed wysychaniem należy użyć np. wilgotnego torfu, mat lub tkanin jutowych, które należy regularnie zwilżać wodą, podobnie w okresie zimowym należy zabezpieczyć odsłonięte korzenie przed przemarzaniem za pomocą np. mat, koców lub warstwy torfu oszalowanego deskami;
 - g. nie lokalizować baz materiałowo - sprzętowych (magazyny, składy, bazy transportowe), urobku z wykopów i odpadów powstających podczas prowadzenia prac budowlanych w zasięgu rzutu pionowego koron drzew i co najmniej 2 m na zewnątrz od tego zasięgu, szczególnie należy unikać magazynowania w pobliżu drzew/krzewów cementu, wapna i gruzu;
 - h. nie obsypywać ziemią pni drzew powyżej wysokości 0,2 m ponad pierwotny poziom terenu i krzewów powyżej wysokości 0,1 m ponad pierwotny poziom terenu;
 - i. w przypadku konieczności obniżenia poziomu gruntu, pozostawić teren wokół drzew i krzewów w zasięgu wyznaczonym przez obrys korony na wzmocnionych konstrukcyjnie wzniesieniach.
21. W ramach realizacji przedsięwzięcia nie będą wykonane nowe umocnienia brzegów i dna cieku.
22. Ewentualne prace związane z istniejącymi umocnieniami w obrębie koryta cieku będą prowadzone ze stanowisk brzegowych.



23. Podczas prowadzenia prac rozbiórkowych przy istniejącym obiekcie mostowym będą zastosowane maty przechwytyjące, w celu nie dopuszczenia do zanieczyszczenia ciekłu odpadami z rozbiórki.
24. W trakcie prac prowadzonych w obrębie rzeki Łęg (ID: 2198122; działki nr: 180602_5.0011.1480/56, 180602_5.0011.3300/96) oraz w obrębie ciekłu Widelka (ID: 2198129; działki nr: 180602_5.0011.1480/61, 180602_5.0011.3300/103), należy zachować szczególną ostrożność celem niedopuszczenia do zanieczyszczeń ich wód.
25. Ewentualne przypadkowe uszkodzenia gruntu w obrębie skarp lub koryta ww. ciekłów, powstałe w wyniku prowadzonych prac, a zlokalizowane poza terenem objętym przedsięwzięciem, zostaną naprawione na koszt Inwestora, a miejsce/a zostaną przywrócone do stanu wyjściowego.

III. Charakterystyka planowanego przedsięwzięcia stanowi załącznik nr 1 do niniejszej decyzji.

Uzasadnienie

Zarząd Powiatu w Kolbuszowej reprezentowany przez Dyrektora Zarządu Dróg Powiatowych w Kolbuszowej, ul. 11-go Listopada 10, 36-100 Kolbuszowa, wystąpił do Burmistrza Kolbuszowej z wnioskiem z dnia 26 stycznia 2022 r. (data wpływu do tut. Organu: 27 stycznia 2022 r.) o wydanie decyzji o środowiskowych uwarunkowaniach przedsięwzięcia pn. **„Rozbudowa drogi powiatowej nr 1 213 R Widelka – Hucisko wraz z odbudową mostu w km 2+274 w miejscowości Widelka”**.

Wniosek został prawidłowo skompletowany – Inwestor dołączył wymagane prawem dokumenty, tj.: kartę informacyjną przedsięwzięcia, kopię mapy ewidencyjnej obejmującej przewidywany teren, na którym będzie realizowane przedsięwzięcie oraz obejmującej przewidywany obszar, na który będzie ono oddziaływać, mapę z zaznaczonym przewidywanym terenem, na którym będzie realizowane przedsięwzięcie, oraz z zaznaczonym przewidywanym obszarem, na który będzie oddziaływać przedsięwzięcie, co jest zgodne z treścią art. 74 ust. 1 ww. ustawy o udostępnianiu informacji o środowisku i jego ochronie, udziale społeczeństwa w ochronie środowiska oraz o ocenach oddziaływania na środowisko.

Informacja o przedmiotowym wniosku została umieszczona pod numerem X/4/2022 w publicznie dostępnym wykazie danych o dokumentach zawierających informacje o środowisku i jego ochronie, prowadzonym przez Burmistrza Kolbuszowej, który znajduje się na stronie internetowej Biuletynu Informacji Publicznej Urzędu Miejskiego w Kolbuszowej: www.bip.kolbuszowa.pl – zakładka Ochrona Środowiska.

Planowane przedsięwzięcie będzie realizowane na działkach ewid. nr: 1826/7, 1826/6, 1826/5, 1826/4, 1826/3, 3300/101, 3300/132, 1480/59 obręb 0011 Widelka w pasie drogi powiatowej nr 1 213R.

Szacunkowa powierzchnia terenu, na którym realizowane będzie planowane przedsięwzięcie inwestycyjne wynosi:

- chodnik 2 460 m²,
- zjazdy indywidualne 750 m²,
- ściek przykrawężnikowy z kostki brukowej 580 m²
- przydrożne rowy trapezowe.

Łączna powierzchnia przeznaczona do realizacji całości inwestycji wynosi około 3 790,00 m² (0,38 ha).

W ramach realizacji przedsięwzięcia zostaną wykonane następujące roboty:


- rozbiórka istniejących zjazdów;
- rozbiórka istniejących przepustów;
- wycinka istniejących drzew;
- budowa chodnika przy jezdni po stronie prawej;
- budowa ścieku przykrawężnikowego z kostki brukowej;
- budowa zjazdów;
- wykonanie rowów krytych pod projektowanych chodnikiem;
- rozbiórka istniejącego obiektu mostowego (nr inwentarzowy 01024240) i budowa nowego obiektu inżynierskiego,
- budowa obustronnych chodników na moście,
- budowa kanału technologicznego,
- wykonanie humusowania;
- projekt organizacji ruchu na czas prowadzenia robót;
- projekt zmiany stałej organizacji ruchu;
- wykonanie docelowego oznakowania pionowego i poziomego oraz urządzeń zabezpieczających ruch.

Na całym zakresie objętym opracowaniem przewiduje się wykonanie nowej nawierzchni chodnika, zjazdów i ścieku przykrawężnikowego dowiązanego do nawierzchni bitumicznej drogi powiatowej.

Odwodnienie przedmiotowej drogi nie ulega zmianie, odbywać się będzie, tak jak dotychczas, poprzez infiltrację i rozsączenie do gruntu przydrożnych rowów w granicach pasa drogowego po stronie lewej. Natomiast w przypadku strony prawej, gdzie projektowana jest lokalizacja chodnika, zjazdów i ścieku odwodnienie w linii istniejącego przydrożnego rowu projektuje się w formie rowu krytego. Elementy odwodnienia – wpusty deszczowe klasy D400 wraz ze studzienką osadnikową, przykanalikami z rur PVC-U SN8 Ø200mm.

Teren realizacji przedsięwzięcia nie został objęty miejscowym planem zagospodarowania przestrzennego.

Na podstawie art. 75 ust. 1 pkt 4 ustawy z dnia 3 października 2008 r. o udostępnianiu informacji o środowisku i jego ochronie, udziale społeczeństwa w ochronie środowiska oraz o ocenach oddziaływania na środowisko (Dz. U. z 2021 r. poz. 2373 ze zm.), biorąc pod uwagę rodzaj i lokalizację planowanego przedsięwzięcia, stwierdzono, że organem



właściwym do wydania decyzji o środowiskowych uwarunkowaniach dla przedmiotowego przedsięwzięcia jest Burmistrz Kolbuszowej.

Z uwagi na charakter wnioskowanego zamierzenia ustalono, że należy je zaliczyć do przedsięwzięć wymienionych w § 3 ust. 1 pkt 62 rozporządzenia Rady Ministrów z dnia 10 września 2019 r. w sprawie przedsięwzięć mogących znacząco oddziaływać na środowisko (Dz. U. z 2019 r. poz. 1839), tj.: „*drogi o nawierzchni twardej o całkowitej długości przedsięwzięcia powyżej 1 km inne niż wymienione w § 2 ust. 1 pkt 31 i 32 lub obiekty mostowe w ciągu drogi o nawierzchni twardej, z wyłączeniem przebudowy dróg lub obiektów mostowych, służących do obsługi stacji elektroenergetycznych i zlokalizowanych poza obszarami objętymi formami ochrony przyrody, o których mowa w art. 6 ust. 1 pkt 1–5, 8 i 9 ustawy z dnia 16 kwietnia 2004 r. o ochronie przyrody*”.

Wobec powyższego, tut. Organ uznał, że w myśl art. 59 ust. 1 pkt 2 ustawy ooś, przedsięwzięcie należy zaliczyć do przedsięwzięć mogących potencjalnie znacząco oddziaływać na środowisko, których realizacja zgodnie z art. 71 ust. 2 pkt 2 ustawy ooś wymaga uzyskania decyzji o środowiskowych uwarunkowaniach.

Zgodnie z art. 61 § 4 ustawy k.p.a., Burmistrz Kolbuszowej zawiadomił o wszczęciu postępowania wszystkie strony w trybie art. 49 ustawy k.p.a. – za pomocą obwieszczenia z dnia 8 lutego 2022 r. znak: OŚiGW.6220.2.1.2022, które zostało wywieszane na tablicy informacyjnej Urzędu Miejskiego w Kolbuszowej, ul. Obrońców Pokoju 21, 36–100 Kolbuszowa w dniach od 11 lutego 2022 r. do 4 marca 2022 r., a także na stronie internetowej Biuletynu Informacji Publicznej Urzędu Miejskiego w Kolbuszowej: www.bip.kolbuszowa.pl.

Tym samym strony postępowania zostały zawiadomione o prawie do czynnego udziału w każdym stadium postępowania w myśl art. 10 ustawy k.p.a., a także o możliwości zapoznania się z dokumentacją sprawy oraz składania w przedmiotowej sprawie uwag i wniosków w formie pisemnej, ustnie do protokołu oraz za pomocą środków komunikacji elektronicznej w terminie od 11 lutego 2022 r. do 4 marca 2022 r. W ramach prowadzonego postępowania administracyjnego nie wpłynęły żadne uwagi i wnioski od Stron postępowania, co do realizacji przedsięwzięcia.

W myśl art. 64 ust. 1 pkt 1, 2 i 4 ustawy z dnia 3 października 2008 r. o udostępnianiu informacji o środowisku i jego ochronie, udziale społeczeństwa w ochronie środowiska oraz o ocenach oddziaływania na środowisko, Burmistrz Kolbuszowej wystąpił w dniu 8 lutego 2022 r. pismem znak: OŚiGW.6220.2.1.2022 do Regionalnego Dyrektora Ochrony Środowiska w Rzeszowie, Państwowego Powiatowego Inspektora Sanitarnego w Kolbuszowej oraz do Dyrektora Zarządu Zlewni Wód Polskich w Stalowej Woli z prośbą o przedstawienie stosownych opinii, co do konieczności przeprowadzenia oceny oddziaływania przedmiotowego przedsięwzięcia na środowisko, a w przypadku stwierdzenia takiej potrzeby, co do zakresu raportu o oddziaływaniu na środowisko wnioskowanego przedsięwzięcia. Do wystąpienia o wydanie opinii, zgodnie z art. 64 ust. 2 ustawy ooś załączono wniosek Inwestora o wydanie decyzji o środowiskowych uwarunkowaniach, kartę informacyjną przedsięwzięcia oraz informację o braku miejscowego planu zagospodarowania przestrzennego.

Regionalny Dyrektor Ochrony Środowiska w Rzeszowie, pismem znak: WOOS.4220.5.7.2022.KR.3 z dnia 25 lutego 2022 r. wyraził opinię, że dla przedmiotowego przedsięwzięcia nie istnieje konieczność przeprowadzenia oceny oddziaływania na środowisko, o ile spełnione będą następujące warunki;

1. Znajdujące się na terenie budowy wykopy (w tym liniowe) i inne potencjalne pułapki ekologiczne, do których mogą wpadać płazy i inne małe zwierzęta należy zabezpieczyć w taki sposób, aby uniemożliwić zwierzętom dostanie się do nich (np. poprzez stosowanie szczelnych przykryć, wygrodzeń z siatek lub folii) lub też zastosować rozwiązania umożliwiające samodzielne wydostanie się z nich (np. pochylnie, pozostawianie wypłaszczenia jednej ze ścian). Miejsca takie powinny być systematycznie kontrolowane, a ewentualnie znajdujące się w „pułapkach” płazy i inne zwierzęta niezwłocznie uwalniane i przenoszone w odpowiednie danemu gatunkowi siedliska.
2. Wycinka drzew i krzewów będzie wynikać wyłącznie z potrzeb realizacji przedsięwzięcia i zostanie przeprowadzona poza głównym okresem lęgowym ptaków, przypadającym na okres od 1 marca do 31 sierpnia. W przypadku zaistnienia konieczności wycinki pojedynczych drzew/krzewów w ww. okresie lęgowym (np. z uwagi na kolizję z niezinwentaryzowanym uzbrojeniem podziemnym, brak zachowania odpowiedniej motoryki drzewa), możliwe jest wykonanie prac jedynie w przypadku potwierdzenia przez ornitologa (obserwacje te powinny się odbyć w okresie 1-3 dni przed terminem planowanej wycinki), iż dane drzewo/krzew nie jest wykorzystywane przez ptaki, jako miejsce gniazdowania, jak również, że jego wycinka nie będzie stanowiła zagrożenia dla innych gniazdujących w sąsiedztwie ptaków. W razie stwierdzenia występowania chronionych gatunków ptaków, wycinkę należy wstrzymać do momentu wyprowadzenia lęgów przez te gatunki lub do momentu uzyskania stosowanych zezwoleń na odstępstwa od zakazów obowiązujących w stosunku do chronionych gatunków ptaków.
3. Drzewa i krzewy nieprzeznaczone do wycinki rosnące w bezpośrednim sąsiedztwie prowadzonych prac, zostaną zabezpieczone poprzez: osłonięcie pni drzew, unikanie składowania materiałów w sąsiedztwie drzew, niedopuszczenie do manewrowania ciężkim sprzętem w pobliżu drzew, ręcznego wykonywania ewentualnych wykopów i rozkopów w zasięgu rzutu korony drzew.
4. Prace realizacyjne będą wykonywane wyłącznie w porze dziennej.
5. W ramach realizacji przedsięwzięcia nie będą wykonane nowe umocnienia brzegów i dna ciek.
6. Ewentualne prace związane z istniejącymi umocnieniami w obrębie koryta ciek będą prowadzone ze stanowisk brzegowych.
7. Podczas prowadzenia prac rozbiórkowych przy istniejącym obiekcie mostowym będą zastosowane maty przechwytyjące, w celu nie dopuszczenia do zanieczyszczenia ciek odpadami z rozbiórki.

Państwowy Powiatowy Inspektor Sanitarny w Kolbuszowej w dniu 28 lutego 2022 r. wydał opinię sanitarną znak: PSNZ.9020.5.8.2022 (data wpływu do tut. Organu: 1 marca 2022 r.), w której przedstawił stanowisko, że dla przedmiotowego przedsięwzięcia



nie jest wymagane przeprowadzenie oceny oddziaływania na środowisko. Organ opiniujący stwierdził, że niekorzystne oddziaływanie związane z realizacją inwestycji będzie miało charakter krótkotrwały i przemijający, a powstałe podczas niej szkody zostaną usunięte wraz z jej zakończeniem. Ponadto organ opiniujący stwierdził, że zrealizowanie przedmiotowej inwestycji przyczyni się do poprawy klimatu akustycznego na terenach zabudowanych poprzez zapewnienie nowej nawierzchni jezdni.

Dyrektor Zarządu Zlewni Wód Polskich w Stalowej Woli pismem RZ.ZZŚ.4.435.55.2022.MZ z dnia 25 lutego 2022 r. (data wpływu do tut. Organu: 11 kwietnia 2022 r.) stwierdził, że dla przedmiotowego przedsięwzięcia przeprowadzenie oceny oddziaływania na środowisko nie jest wymagane pod warunkiem spełnienia wymagań uwzględnionych w punkcie II niniejszej decyzji. Mając na uwadze rodzaj i skalę przedsięwzięcia oraz jego lokalizację i zasięg oddziaływania, a także dzięki zastosowaniu działań minimalizujących wpływ planowanego zadania inwestycyjnego na środowisko, uznał, że zamierzenie to nie spowoduje znacząco negatywnych oddziaływań na środowisko gruntowo-wodne. Jednocześnie, przedsięwzięcie nie będzie wpływać negatywnie na możliwość osiągnięcia celów środowiskowych, wyznaczonych dla jednolitych części wód oraz dla obszarów chronionych, o których mowa w art. 4 ust. 1 lit. c Dyrektywy 2000/60/WE Parlamentu Europejskiego i Rady z dnia 23 października 2000 r. ustanawiającej ramy wspólnotowego działania w dziedzinie polityki wodnej.

Uwzględniając opinię organów współdziałających, w oparciu o art. 63 ustawy ooś, na podstawie informacji zawartych w Karcie informacyjnej przedsięwzięcia Burmistrz Kolbuszowej dokonał szczegółowej analizy zgromadzonych akt w przedmiotowej sprawie, obejmując:

1) rodzaj i charakterystykę przedsięwzięcia, z uwzględnieniem:

a) skali przedsięwzięcia i wielkości zajmowanego terenu oraz ich wzajemnych proporcji, a także istotnych rozwiązań charakteryzujących przedsięwzięcie:


Przedmiotowe przedsięwzięcie polegać będzie na rozbudowie drogi powiatowej nr 1213 R Widełka – Hucisko w km od ok. 1+523 do km ok. 2+991 wraz z odbudową mostu w km 2+274 w miejscowości Widełka.

Planowana inwestycja realizowana będzie w pasie drogowym drogi powiatowej nr 1213R.

W stanie istniejącym droga posiada nawierzchnię z betonu asfaltowego o szerokości jezdni ok. 6 m. Istniejące odwodnienie odbywa się powierzchniowo do istniejących przydrożnych rowów trapezowych, przepustów zlokalizowanych pod zjazdami oraz przepustami i mostem pod konstrukcją nawierzchni drogi powiatowej.

Teren przewidziany pod roboty związane z rozbudową drogi powiatowej zlokalizowany jest na działkach nr: 1826/7, 1826/6, 1826/5, 1826/4, 1826/3, 3300/101, 3300/132, 1480/59.

Zagospodarowanie w obrębie przedmiotowej drogi to w głównej mierze obszar rozproszony zabudowy.



Realizacja omawianej inwestycji ma za zadanie:

- usprawnienie ruchu drogowego poprzez wykonanie kontynuacji istniejącego chodnika,
- poprawę bezpieczeństwa użytkowników drogi,
- poprawę bezpieczeństwa pieszych,
- podniesienie komfortu użytkowników drogi,
- poprawę warunków środowiskowych w korytarzu omawianej drogi .

W ramach realizacji przedsięwzięcia zostaną wykonane następujące roboty:

- rozbiórka istniejących zjazdów;
- rozbiórka istniejących przepustów;
- wycinka istniejących drzew;
- budowa chodnika przy jezdni po stronie prawej;
- budowa ścieku przykrawężnikowego z kostki brukowej;
- budowa zjazdów;
- wykonanie rowów krytych pod projektowanych chodnikiem;
- rozbiórka istniejącego obiektu mostowego (nr inwentarzowy 01024240) i budowa nowego obiektu inżynierskiego,
- budowa obustronnych chodników na moście,
- budowa kanału technologicznego,
- wykonanie humusowania;
- projekt organizacji ruchu na czas prowadzenia robót;
- projekt zmiany stałej organizacji ruchu;
- wykonanie docelowego oznakowania pionowego i poziomego oraz urządzeń zabezpieczających ruch.

Zakres rozbudowy drogi powiatowej nr 1213R Widelka – Hucisko wyznaczono zgodnie z kilometrażem ewidencyjnym, tj. od km 1+523,00 do km 2+991,00.

Podstawowe parametry drogi:

Klasa techniczna drogi: Z

Nawierzchnia: z betonu asfaltowego

Przekrój: szlakowy

Prędkość drogi

- 50 km/h (obszar zabudowany)

- 90 km/h (obszar niezabudowany)

Odwodnienie drogi: powierzchniowe do przydrożnych rowów, przepustów pod zjazdami, przepustów i mostu w ciągu drogi

Szerokość jezdni: 6,00 m



Chodniki: nie występuje

Infrastruktura: w pasie drogowym nie występuje

Pobocza: kruszywo oraz częściowo gruntowe

Przebudowa drogi wraz z odwonieniem nie wykroczy poza granice istniejącego pasa drogowego.

b) powiązań z innymi przedsięwzięciami, w szczególności kumulowania się oddziaływań przedsięwzięć realizowanych i zrealizowanych, dla których została wydana decyzja o środowiskowych uwarunkowaniach, znajdujących się na terenie, na którym planuje się realizację przedsięwzięcia, oraz w obszarze oddziaływania przedsięwzięcia lub których oddziaływania mieszczą się w obszarze oddziaływania planowanego przedsięwzięcia w zakresie, w jakim ich oddziaływania mogą prowadzić do skumulowania oddziaływań z planowanym przedsięwzięciem:

Z przeprowadzonej analizy materiału dowodowego wynika, iż sposób realizacji i eksploatacji przedsięwzięcia nie będzie źródłem ponadnormatywnych emisji zanieczyszczeń do powietrza oraz oddziaływań akustycznych mogących pogorszyć stan środowiska w rejonie jego lokalizacji. Nie powinno być również związane z kumulowaniem się oddziaływań przedsięwzięć realizowanych i zrealizowanych w otoczeniu jego lokalizacji.

c) różnorodności biologicznej, wykorzystywania zasobów naturalnych, w tym gleby, wody i powierzchni ziemi:

Planowana inwestycja będzie realizowana w obrębie istniejącego pasa drogowego, gdzie aktualnie zlokalizowane są elementy typowe dla dróg, takie jak: jezdnia, zjazdy z drogi wykonane przez właścicieli przydrożnych posesji, przepusty, gruntowe pobocza, rowy odwadniające oraz skarpy porośnięte roślinnością trawiastą.

W ramach prowadzonych prac przewiduje się wycinkę drzew i krzewów. Wycinka drzew i krzewów będzie wynikać wyłącznie z potrzeb realizacji przedsięwzięcia i zostanie przeprowadzona poza głównym okresem lęgowym ptaków, przypadającym na okres od 1 marca do 31 sierpnia. W przypadku zaistnienia konieczności wycinki pojedynczych drzew/krzewów w ww. okresie lęgowym (np. z uwagi na kolizję z niezainwentaryzowanym uzbrojeniem podziemnym, brak zachowania odpowiedniej motoryki drzewa), możliwe jest wykonanie prac jedynie w przypadku potwierdzenia przez ornitologa (obserwacje te powinny się odbyć w okresie 1-3 dni przed terminem planowanej wycinki), iż dane drzewo/krzew nie jest wykorzystywane przez ptaki, jako miejsce gniazdowania, jak również, że jego wycinka nie będzie stanowiła zagrożenia dla innych gniazdujących w sąsiedztwie ptaków. W razie stwierdzenia występowania chronionych gatunków ptaków, wycinka będzie wstrzymana do momentu wyprowadzenia lęgów przez te gatunki lub do momentu uzyskania stosowanych zezwoleń na odstąpienie od zakazów obowiązujących w stosunku do chronionych gatunków ptaków.

Na przedmiotowym terenie nie stwierdzono występowania gatunków płazów, niemniej jednak zgodnie z informacjami zawartymi w karcie informacyjnej przedsięwzięcia, Inwestor w miejscach atrakcyjnych dla płazów (np. terenach podmokłych, zbiornikach i ciekach

wodnych) prace budowlane będzie prowadził, tak aby nie doprowadzić do powstawania zastoisk wodnych. Dodatkowo będzie stosował tymczasowe ogrodzenia ochronne uniemożliwiające płazom przedostanie się na plac budowy poprzez ogrodzenie terenu siatką (częściowo zagłębioną w ziemi o wysokości ok. 40 cm i wielkości oczka nie większej niż 0,5 cm x 0,5 cm).

Znajdujące się na terenie budowy wykopy (w tym liniowe) i inne potencjalne pułapki ekologiczne, do których mogą wpadać płazy i inne małe zwierzęta będą zabezpieczane w taki sposób, aby uniemożliwić zwierzętom dostanie się do nich (np. poprzez stosowanie szczelnych przykryć, wygrodzień z siatek lub folii) lub zastosowane będą rozwiązania umożliwiające samodzielne wydostanie się z nich (np. pochylnie, pozostawianie wypłaszczenia jednej ze ścian). Miejsca takie będą systematycznie kontrolowane, a ewentualnie znajdujące się w „pułapkach” płazy i inne zwierzęta niezwłocznie uwalniane i przenoszone w odpowiednie danemu gatunkowi siedliska.

W związku z powyższym, nie przewiduje się wystąpienia znaczących zagrożeń dla bioróżnorodności w rejonie przedmiotowej inwestycji.

Na etapie prac wystąpi zapotrzebowanie m.in.: na wodę, piasek, kruszywo, mieszanki mineralno-asfaltowe, beton cementowy oraz paliwo do napędu pojazdów w ilościach typowych dla tego rodzaju przedsięwzięć.

Zaplecze budowy oraz drogi techniczne będą zorganizowane w sposób zapewniający oszczędne korzystanie z terenu i minimalne przekształcanie jego powierzchni, a po zakończeniu prac teren zostanie przywrócony do poprzedniego stanu. Prace budowlane będą prowadzone przy użyciu sprawnego technicznie sprzętu zmechanizowanego, prawidłowo eksploatowanego i konserwowanego. Pojazdy tankowane będą poza obszarem inwestycji tj. na przeznaczonych do tego celu stacjach paliw. Zaplecze budowy zostanie wyposażone w sorbenty. Pracownicy zatrudnieni na etapie realizacji przedsięwzięcia będą korzystać z przenośnych urządzeń sanitarnych, w obrębie zaplecza budowy, opróżnianych przez firmę specjalistyczną.

Z uwagi na realizację inwestycji polegającej na przebudowie już istniejącej drogi, nie przewiduje się negatywnego oddziaływania przedsięwzięcia na krajobraz.

d) emisji i występowania innych uciążliwości:

Z przedłożonej przez Inwestora dokumentacji wynika, że emisje i uciążliwości powstające na etapie realizacji będą miały charakter przemijający, okresowy, będą występowały w porze dziennej i ustąpią z chwilą zakończenia ww. prac.

W trakcie realizacji przedsięwzięcia może wystąpić okresowe pogorszenie jakości powietrza oraz klimatu akustycznego, m. in. w związku z wykonywaniem prac, działaniem maszyn budowlanych oraz ruchem pojazdów po analizowanym terenie.

Emisja substancji zanieczyszczających do powietrza oraz emisja hałasu podczas prowadzenia prac budowlanych, która będzie spowodowana pracą maszyn budowlanych i pojazdów transportujących materiały budowlane, nie może zostać wyeliminowana, będzie miała charakter krótkotrwały i odwracalny. Uciążliwości dla terenów sąsiednich związane

z występowaniem hałasu, wibracji, emisji do powietrza i pyłu, będą mieć charakter przejściowy, ustępujący wraz z przesuwaniem się frontu robót. Prace realizacyjne będą wykonywane wyłącznie w porze dziennej. W celu ograniczenia emisji substancji zanieczyszczających do powietrza oraz emisji hałasu, podczas prowadzenia prac budowlanych będzie pracował sprawny technicznie sprzęt, ograniczona zostanie jego praca na biegu jałowym, transport materiałów sypkich będzie odbywał się samochodami wyposażonymi w opony oraz będą one odpowiednio zabezpieczane przed rozwianiem podczas ich składowania. Podczas prowadzenia prac budowlanych stosowane będą gotowe mieszanki przygotowywane w wytwórniach w celu ograniczenia pylenia.

Teren lokalizacji przedsięwzięcia podlega ochronie akustycznej, jest to teren zabudowy mieszkaniowej zagrodowej, dla którego dopuszczalny poziom hałasu wynosi 65 dB w porze dziennej i 56 dB w nocy, zgodnie z Rozporządzeniem Ministra Środowiska z 14 czerwca 2007 r. w sprawie dopuszczalnych poziomów hałasu w Środowisku (Dz. U. z 2014 r., poz. 112).

Realizacja przedmiotowego przedsięwzięcia nie wpłynie na pogorszenie klimatu akustycznego w jego rejonie. Przedmiotowa droga wg informacji zamieszczonej w karcie informacyjnej przedsięwzięcia charakteryzuje się niewielkim natężeniem ruchu, głównie lokalnym. Jak wynika z karty informacyjnej przedsięwzięcia, nie przewiduje się przekroczenia wartości poziomów dopuszczalnych dla terenów chronionych pod względem akustycznym. Nowa nawierzchnia przyczyni się do ograniczenia emisji hałasu oraz emisji zanieczyszczeń pyłowo-gazowych dzięki większej płynności ruchu drogowego.

Zaplecze budowy, park maszynowy i miejsce składowania materiałów budowlanych będą zlokalizowane na terenie przekształconym antropogenicznie, w możliwie największej odległości od zabudowy mieszkaniowej, poza obszarami zadrzewionymi, z dala od zbiorników i cieków wodnych. Zaplecze budowy oraz drogi techniczne będą zorganizowane w sposób zapewniający oszczędne korzystanie z terenu i minimalne przekształcanie jego powierzchni, a po zakończeniu prac teren zostanie przywrócony do poprzedniego stanu. Prace budowlane będą prowadzone przy użyciu sprawnego technicznie sprzętu zmechanizowanego, prawidłowo eksploatowanego i konserwowanego. Pojazdy tankowane będą poza obszarem inwestycji tj. na przeznaczonych do tego celu stacjach paliw. Zaplecze budowy zostanie wyposażone w sorbenty. Pracownicy zatrudnieni na etapie realizacji przedsięwzięcia będą korzystać z przenośnych urządzeń sanitarnych, w obrębie zaplecza budowy, opróżnianych przez firmę specjalistyczną.

e) ocenionego w oparciu o wiedzę naukową ryzyka wystąpienia poważnych awarii lub katastrof naturalnych i budowlanych, przy uwzględnieniu używanych substancji i stosowanych technologii, w tym ryzyka związanego ze zmianą klimatu:

Ryzyko wystąpienia katastrofy naturalnej w przypadku przedmiotowego przedsięwzięcia jest bardzo małe: inwestycja zlokalizowana będzie poza terenami zalewowymi, poza terenami zagrożonymi powodzią, a także poza terenami zagrożonymi zjawiskami osuwiskowymi.



Poprzez zaprojektowanie i realizację przedsięwzięcia w sposób rzetelny, zgodnie z obowiązującymi normami, przez osoby posiadające stosowane uprawnienia, zastosowanie materiałów budowlanych posiadających stosowne atesty dopuszczające do ich stosowania oraz nadzór realizacji prowadzony na bieżąco przez uprawnianego kierownika budowy, ryzyko wystąpienia katastrofy budowlanej w odniesieniu do niniejszej inwestycji również będzie bardzo znikome.

Istnieje ryzyko wystąpienia awarii w fazie eksploatacji przedsięwzięcia – w przypadku kolizji drogowych pojazdów przewożących materiały niebezpieczne, do środowiska mogą zostać uwolnione substancje niepożądane. Jednakże każda powstała sytuacja awaryjna będzie powodowała bezzwłoczne zastosowanie procedur mających na celu ograniczenie jej skutków.

Analiza informacji przedstawionych w Karcie informacyjnej przedsięwzięcia wykazała, że w związku z funkcjonowaniem przedsięwzięcia, z uwagi na jego skalę oraz charakter, nie przewiduje się zmiany warunków klimatycznych ani jego negatywnego wpływu na klimat zarówno w aspekcie lokalnym jak i globalnym.

f) przewidywanych ilości i rodzaju wytwarzanych odpadów oraz ich wpływu na środowisko, w przypadkach gdy planuje się ich powstawanie:

Powstające odpady będą odpadami typowymi dla tego typu przedsięwzięć i będą zagospodarowywane zgodnie z zapisami ustawy z dnia 14 grudnia 2012 r. o odpadach (Dz. U. z 2020 r., poz. 797 ze zm.). Będą one selektywnie magazynowane w wyznaczonych miejscach, w sposób zapobiegający ich rozprzestrzenianiu się w środowisku i odbierane przez uprawnionego odbiorcę w celu ich odzysku lub unieszkodliwiania.


Prawidłowa gospodarka odpadami – zgodna z zasadami wynikającymi z ustawy z dnia 14 grudnia 2012 r. o odpadach, wyeliminuje ich negatywny wpływ na środowisko na etapie realizacji przedsięwzięcia.

g) zagrożenia dla zdrowia ludzi, w tym wynikającego z emisji:

Z przedłożonej przez Inwestora Karty informacyjnej przedsięwzięcia wynika, iż emisja zanieczyszczeń powstających w związku z planowanym przedsięwzięciem nie przekroczy wartości dopuszczalnych. Biorąc pod uwagę planowane przez Inwestora działania minimalizujące, wpływ inwestycji nie będzie miał znaczącego wpływu na środowisko, stąd należy uznać, że nie będzie stanowiło zagrożenia dla zdrowia ludzi, zarówno na etapie jego realizacji i eksploatacji.

2) usytuowanie przedsięwzięcia, z uwzględnieniem możliwego zagrożenia dla środowiska, w szczególności przy istniejącym i planowanym użytkowaniu terenu, zdolności samooczyszczania się środowiska i odnawiania się zasobów naturalnych, walorów przyrodniczych i krajobrazowych oraz uwarunkowań miejscowych planów zagospodarowania przestrzennego - uwzględniające:

a) obszary wodno-błotne, inne obszary o płytkim zaleganiu wód podziemnych, w tym siedliska łąkowe oraz ujścia rzek:



Planowane przedsięwzięcie nie będzie realizowane na obszarach wodno – błotnych oraz na innych obszarach o płytkim zaleganiu wód podziemnych. W rejonie przedmiotowej inwestycji nie stwierdzono występowania siedlisk łągowych, a także brak ujść rzek. W związku z powyższym, nie wystąpi zagrożenie negatywnym oddziaływaniem na te obszary.

b) obszary wybrzeży i środowisko morskie:

Planowane przedsięwzięcie nie będzie realizowane na obszarach wybrzeży, odległość miejsca realizacji przedsięwzięcia od wybrzeża wynosi około 500 km.

Wobec powyższego nie stwierdza się występowania oddziaływania przedmiotowej inwestycji na obszary wybrzeży oraz środowisko morskie.

c) obszary górskie lub leśne:

Planowane przedsięwzięcie nie będzie realizowane na obszarach górskich. Teren inwestycji jest usytuowany w otoczeniu kompleksów leśnych, jednakże z uwagi na charakter i skalę przedsięwzięcia nie przewiduje się możliwości znacząco negatywnego oddziaływania na te tereny.

d) obszary objęte ochroną, w tym strefy ochronne ujęć wód i obszary ochronne zbiorników wód śródlądowych:

Teren planowanego do realizacji przedsięwzięcia znajduje się poza terenami zalewowymi oraz poza Głównymi Zbiornikami Wód Podziemnych. Przedmiotowa inwestycja zlokalizowana jest także poza ujęciami wód i wyznaczonymi dla nich strefami ochronnymi.


Ze względu na charakter i lokalizację przedsięwzięcia nie przewiduje się możliwości oddziaływania przedsięwzięcia na obszary ochronne ujęć wód i obszary ochronne zbiorników wód śródlądowych.

e) obszary wymagające specjalnej ochrony ze względu na występowanie gatunków roślin, grzybów i zwierząt lub ich siedlisk lub siedlisk przyrodniczych objętych ochroną, w tym obszary Natura 2000, oraz pozostałe formy ochrony przyrody:

Przedmiotowe przedsięwzięcie usytuowane jest w granicach obszaru specjalnej ochrony ptaków Puszcza Sandomierska PLB180005.

Teren realizacji przedsięwzięcia znajduje się poza głównymi korytarzami ekologicznymi, wyznaczonymi w *Projekcie korytarzy ekologicznych łączących Europejską Sieć Natura 2000 w Polsce* (Jędrzejewski W., Nowak S., Stachura K., Skierczyński M., Mysłajek R. W., Niedziałkowski K., Jędrzejewska B., Wójcik J. M., Zalewska H., Pilot M. 2005), a zaktualizowanych w latach 2010 – 2012 przez Instytut Biologii Ssaków PAN w Białowieży.

Ponieważ inwestycja nie dotyczy budowy nowej drogi, lecz przebudowy istniejącej, oddziaływanie przedsięwzięcia na chroniony obszar należy uznać za znikome. Z uwagi na poprawę standardów użytkowania drogi możliwe jest, że jej oddziaływanie na środowisko zostanie wręcz ograniczone. Droga służy do komunikacji lokalnej społeczności, stąd nie należy



przewidywać zwiększenia się ruchu samochodowego, który mógłby pogorszyć warunki bytowania zwierząt, w tym ptaków, jak również wpłynąć na środowisko nieożywione na terenie przyszłej inwestycji.

Mając na uwadze rodzaj, skalę oraz usytuowanie przedsięwzięcia uznano, iż nie będzie ono w sposób znaczący oddziaływać na zasoby, twory i składniki przyrody, o których mowa w art. 2 ust. 1 ww. ustawy o ochronie przyrody, w tym na przedmioty i cele ochrony ww. obszaru Natura 2000, na integralność tego obszaru i spójność sieci Natura 2000. Planowane przedsięwzięcie nie wymaga zatem przeprowadzenia oceny oddziaływania na środowisko, a tym samym oceny oddziaływania na obszary Natura 2000, wymaganej art. 6.3 Dyrektywy Rady 92/43/EWG z dnia 21 maja 1992 r. w sprawie ochrony siedlisk przyrodniczych oraz dzikiej fauny i flory.

f) obszary, na których standardy jakości środowiska zostały przekroczone lub istnieje prawdopodobieństwo ich przekroczenia:

Ze względu na rodzaj i skalę planowanego przedsięwzięcia, a także poprzez przestrzeganie przez Inwestora przepisów ochrony środowiska oraz zastosowanie działań chroniących środowisko, oddziaływanie planowanej inwestycji nie będzie miało większego znaczenia na stan środowiska w rejonie jego lokalizacji, a także nie wpłynie na stan środowiska na obszarach, na których standardy jakości środowiska zostały przekroczone lub istnieje prawdopodobieństwo ich przekroczenia.

g) obszary o krajobrazie mającym znaczenie historyczne, kulturowe lub archeologiczne:

Planowane przedsięwzięcie nie będzie realizowane na obszarze o historycznym i kulturowym znaczeniu. Również w najbliższym sąsiedztwie inwestycji nie występują obszary o krajobrazie mającym znaczenie historyczne, kulturowe lub archeologiczne. W obrębie planowanej inwestycji nie są usytuowane żadne zabytki figurujące w rejestrze zabytków ani zidentyfikowane stanowiska archeologiczne na podstawie przepisów ustawy z dnia 23 lipca 2003 r. o ochronie zabytków i opiece nad zabytkami (Dz. U. z 2014 r. poz. 1446). W związku z powyższym, nie istnieje ryzyko występowania oddziaływania przedmiotowego przedsięwzięcia na ww. obszary.

Projektowane zadanie ze względu na fakt, iż zlokalizowane będzie na terenie już przekształconym, nie wpłynie znacząco na zmianę obecnego krajobrazu.

h) gęstość zaludnienia:

Realizacja przedsięwzięcia nastąpi na obszarze o stosunkowo małej gęstości zaludnienia, gdyż odcinek przedmiotowej drogi objętej planowaną przebudową w znacznej części przebiega przez tereny wykorzystywane rolniczo, sporadycznie zabudowane zagrodowo.

i) obszary przylegające do jezior:

Planowane przedsięwzięcie nie będzie realizowane na obszarach przylegających do jezior i nie będzie miało wpływu na takie obszary.



j) uzdrowiska i obszary ochrony uzdrowiskowej:

Miejscowości, na terenie których realizowana będzie inwestycja nie są miejscowościami uzdrowiskowymi, ani nie są zaliczane do obszarów ochrony uzdrowiskowej. Ponadto w pobliżu brak jest takich miejscowości i obszarów, zatem należy wykluczyć możliwość oddziaływania na te obszary.

k) wody i obowiązujące dla nich cele środowiskowe:

Zgodnie z rozporządzeniem Rady Ministrów z dnia 18 października 2016 r. w sprawie Planu gospodarowania wodami na obszarze dorzecza Wisły (Dz. U. z 2016 r. poz. 1911 ze zm.) (PGW), teren planowanego przedsięwzięcia zlokalizowany jest w obrębie Jednolitej Części Wód Powierzchniowych (JCWP) „Łęg do Turki” o kodzie PLRW200017219829, typ 17 (potok nizinny piaszczysty), będącej monitorowaną, silnie zmienioną częścią wód (przekroczenie wskaźnika m3), w złym stanie i zagrożoną ryzykiem nieosiągnięcia celu środowiskowego, którym jest dobry potencjał ekologiczny oraz dobry stan chemiczny.


Zlewnia JCWP „Łęg do Turki” została zaliczona do obszarów chronionych przeznaczonych do ochrony przedmiotów ochrony zależnych od wód: OSO PLB180005 Puszcza Sandomierska.

Teren przedsięwzięcia znajduje się w granicach ww. obszaru chronionego Puszcza Sandomierska. Ze względu na przyjęte przez inwestora rozwiązania chroniące środowisko, realizacja omawianego zadania nie będzie miała wpływu na przedmioty ochrony zależne od wód wyznaczone dla tego obszaru.

Teren przedsięwzięcia zlokalizowany jest w obrębie Jednolitej Części Wód Podziemnych (JCWPd) o kodzie PLGW2000135, będącej monitorowaną częścią wód, w dobrym stanie ilościowym i chemicznym oraz zagrożoną ryzykiem nieosiągnięcia celu środowiskowego, którym jest zachowanie dobrego stanu ilościowego i chemicznego, bez derogacji.

Ponadto teren objęty inwestycją znajduje się poza obszarami narażonymi na niebezpieczeństwo wystąpienia powodzi oraz poza granicami Głównego Zbiornika Wód Podziemnych. Przedmiotowe przedsięwzięcie zostanie zlokalizowane również poza ujęciami wód i wyznaczonymi dla nich strefami ochronnymi.

Biorąc pod uwagę rodzaj i skalę planowanego przedsięwzięcia oraz jego lokalizację i zasięg oddziaływania, na podstawie opinii Dyrektora Zarządu Zlewni Państwowego Gospodarstwa Wodnego Wody Polskie w Stalowej Woli uznano, że przedsięwzięcie to nie spowoduje znaczących negatywnych oddziaływań na środowisko gruntowo – wodne, w tym nie będzie stanowiło zagrożenia dla osiągnięcia celów środowiskowych wyznaczonych dla jednolitych części wód oraz obszarów chronionych, o których mowa w art. 4 ust. 1 lit. c Dyrektywy Parlamentu Europejskiego i Rady z dnia 23 października 2000 r. ustanawiającej ramy wspólnotowego działania w dziedzinie polityki wodnej.



3) rodzaj, cechy i skalę możliwego oddziaływania rozważanego w odniesieniu do kryteriów wymienionych w pkt 1 i 2 oraz w art. 62 ust. 1 pkt 1 ustawy ooś, wynikające z:

a) zasięgu oddziaływania - obszaru geograficznego i liczby ludności, na którą przedsięwzięcie może oddziaływać:

Przedsięwzięcie realizowane będzie w miejscowości Widelka, na terenie gminy Kolbuszowa, w powiecie kolbuszowskim, w województwie podkarpackim. Pod względem fizyko-geograficznym planowane przedsięwzięcie zlokalizowane jest na obszarze Płaskowyżu Kolbuszowskiego, w środkowej części Kotliny Sandomierskiej w północno-zachodniej części województwa podkarpackiego. Średnie wysokości sięgają 200 m n.p.m., najwyższe wzniesienie 269 m n.p.m.

Zgodnie z informacjami przedstawionymi przez Inwestora, przedmiotowa inwestycja nie spowoduje ponadnormatywnego oddziaływania na tereny sąsiednie.

b) transgranicznego charakteru oddziaływania przedsięwzięcia na poszczególne elementy przyrodnicze:

Z uwagi na charakter przedsięwzięcia oraz znaczną odległość od granicy państwa (oddalenie o około 85 km od najbliższych granic państwa – ze Słowacją w kierunku południowym oraz z Ukrainą w kierunku wschodnim) nie spowoduje ono wystąpienia oddziaływania o charakterze transgranicznym.

c) charakteru, wielkości, intensywności i złożoności oddziaływania, z uwzględnieniem obciążenia istniejącej infrastruktury technicznej oraz przewidywanego momentu rozpoczęcia oddziaływania:

Ze względu na skalę planowanego do realizacji przedsięwzięcia, dzięki zastosowaniu rozwiązań organizacyjnych i technologicznych ograniczających niekorzystne oddziaływania przedsięwzięcia na środowisko można uznać, że jego oddziaływanie nie będzie miało znacząco negatywnego wpływu na stan środowiska naturalnego oraz nie spowoduje znacznego obciążenia istniejącej infrastruktury technicznej.

Przewidywany moment rozpoczęcia oddziaływania związany będzie z rozpoczęciem robót związanych z realizacją przedsięwzięcia.

d) prawdopodobieństwa oddziaływania:

Zgodnie z dokumentacją przedstawioną przez Inwestora, planowane przedsięwzięcie nie będzie źródłem ponadnormatywnych oddziaływań na środowisko.

W trakcie realizacji inwestycji wystąpią nieznaczne oddziaływania związane z prowadzeniem prac budowlanych, które jednakże będą krótkotrwałe. Aby zminimalizować niekorzystne oddziaływanie na środowisko prace będą prowadzone w porze dziennej (w godz. 6:00 do 22:00).

e) czasu trwania, częstotliwości i odwracalności oddziaływania:

Na etapie realizacji inwestycji będą występować uciążliwości związane z emisją hałasu powstałego w wyniku transportu urządzeń i materiałów oraz prowadzonych prac budowlanych,



a także nastąpi chwilowy wzrost zanieczyszczeń pyłowych. Oddziaływania te będą krótkotrwałe i odwracalne – ustaną po zakończeniu prowadzenia prac, nie pozostawiając trwałych śladów w środowisku.

f) powiązań z innymi przedsięwzięciami, w szczególności kumulowania się oddziaływań przedsięwzięć realizowanych i zrealizowanych, dla których została wydana decyzja o środowiskowych uwarunkowaniach, znajdujących się na terenie, na którym planuje się realizację przedsięwzięcia, oraz w obszarze oddziaływania przedsięwzięcia lub których oddziaływania mieszczą się w obszarze oddziaływania planowanego przedsięwzięcia - w zakresie, w jakim ich oddziaływania mogą prowadzić do skumulowania oddziaływań z planowanym przedsięwzięciem:

Z przeprowadzonej analizy materiału dowodowego wynika, iż sposób realizacji i eksploatacji przedsięwzięcia nie będzie źródłem ponadnormatywnych emisji zanieczyszczeń do powietrza oraz oddziaływań akustycznych mogących pogorszyć stan środowiska w rejonie jego lokalizacji. Nie powinno być również związane z kumulowaniem się oddziaływań przedsięwzięć realizowanych i zrealizowanych w otoczeniu jego lokalizacji.

g) możliwości ograniczenia oddziaływania:


Analiza dokumentacji przedłożonej przez Inwestora wykazała, iż przedmiotowa inwestycja nie będzie wykazywała znaczącego oddziaływania na środowisko, w tym samym nie będzie źródłem ponadnormatywnych emisji zanieczyszczeń do powietrza oraz oddziaływań akustycznych mogących pogorszyć stan środowiska, zarówno na etapie jego realizacji jak i likwidacji.

Nie mniej jednak, Inwestor zobowiązany jest dołożyć wszelkich starań mających na celu zmniejszenie ewentualnych uciążliwości, w szczególności stosować się do przepisów art. 75 ust. 1 i 2 ustawy z dnia 27 kwietnia 2001 r. – Prawo ochrony środowiska (Dz. U. z 2020 r. poz. 1219 t.j.) oraz przepisów ustawy z dnia 14 grudnia 2012 r. – o odpadach (Dz. U. z 2020 r. poz. 797 t.j.).

W myśl art. 84 ust. 1a ustawy o oś w celu ograniczenia ewentualnych negatywnych oddziaływań na poszczególne komponenty środowiska, w niniejszej decyzji nałożono na Inwestora warunki korzystania ze środowiska, ze szczególnym uwzględnieniem konieczności ograniczenia uciążliwości dla terenów sąsiednich.

Przeprowadzona analiza przedsięwzięcia pod kątem art. 63 ustawy z dnia 3 października 2008 r. o udostępnianiu informacji o środowisku i jego ochronie, udziale społeczeństwa w ochronie środowiska oraz o ocenach oddziaływania na środowisko wykazała, że realizując wszystkie zalecenia w fazie realizacji i eksploatacji planowanego przedsięwzięcia, zostaną spełnione wszelkie wymagania ochrony środowiska. Zrealizowana inwestycja nie będzie powodować przekroczeń dopuszczalnych standardów i znacząco wpływać na stan środowiska naturalnego w różnych jego aspektach.

Teren, na którym planowane jest usytuowanie przedsięwzięcia nie został objęty zapisami miejscowego planu zagospodarowania przestrzennego.




Podsumowując, należy stwierdzić, iż przedmiotowe przedsięwzięcie:

- nie będzie miało ponadnormatywnego wpływu na ludzi, faunę, florę, wody powierzchniowe i podziemne, obszary Natura 2000, klimat, dobra materialne, dobra kultury, krajobraz oraz wzajemne oddziaływania między tymi elementami,
- nie wpłynie na redukcję obszaru występowania kluczowych siedlisk, redukcję liczebności populacji kluczowych gatunków, nie naruszy równowagi pomiędzy kluczowymi gatunkami oraz nie zmniejszy bioróżnorodności obszaru, a także nie przyczyni się do fragmentacji obszaru,
- nie spowoduje znaczących negatywnych oddziaływań na środowisko gruntowo – wodne oraz nie będzie stanowić zagrożenia dla osiągnięcia celów środowiskowych wyznaczonych dla jednolitych części wód powierzchniowych i podziemnych zidentyfikowanych w rejonie jego lokalizacji,
- ze względu na stosunkowo niewielką skalę przedsięwzięcia, jego charakter oraz zastosowaną technologię, nie będzie ono wywierało znaczącego oddziaływania na zmiany klimatu lokalnego i globalnego,
- nie będzie związane ze zużyciem dużych ilości wody i nie będzie miało wpływu na pogłębiający się deficyt wody,
- nie będzie generować oddziaływań o charakterze transgranicznym.

Po przeanalizowaniu przedłożonych dokumentów, obowiązujących aktów prawnych, a także po przeprowadzeniu analizy szczegółowych uwarunkowań związanych z zakwalifikowaniem przedsięwzięcia mogącego potencjalnie znacząco oddziaływać na środowisko, uwzględniając opinie organów współdziałających: Regionalnego Dyrektora Ochrony Środowiska w Rzeszowie, Państwowego Powiatowego Inspektora Sanitarnego w Kolbuszowej oraz Dyrektora Zarządu Zlewni w Stalowej Woli uznano, że w przedstawionym stanie prawnym i faktycznym przedmiotowe przedsięwzięcie nie wymaga przeprowadzenia oceny oddziaływania na środowisko.

Zgodnie z art. 21 ust. 1, ust. 2 pkt 9, art. 22 ust. 1 i art. 23 ust. 1 ustawy z dnia 3 października 2008 r. o udostępnianiu informacji o środowisku i jego ochronie, udziale społeczeństwa w ochronie środowiska oraz o ocenach oddziaływania na środowisko informacja o wydaniu niniejszej decyzji została zamieszczona w publicznie dostępnym wykazie danych o dokumentach zawierających informacje o środowisku i jego ochronie, prowadzonym przez Burmistrza Kolbuszowej, udostępnionym na stronie internetowej Biuletynu Informacji Publicznej Urzędu Miejskiego w Kolbuszowej: www.bip.kolbuszowa.pl pod numerem X/36/2022.

Zgodnie z art. 74 ust. 4 ustawy z dnia 3 października 2008 r. o udostępnianiu informacji o środowisku i jego ochronie, udziale społeczeństwa w ochronie środowiska oraz o ocenach oddziaływania na środowisko niniejsza decyzja podlega doręczeniu organom, których opinia była wymagana przed jej wydaniem, tj. Regionalnemu Dyrektorowi Ochrony Środowiska w Rzeszowie, Państwowemu Powiatowemu Inspektorowi Sanitarnemu w Kolbuszowej oraz Dyrektorowi Zarządu Zlewni w Stalowej Woli.




Mając na uwadze powyższe oraz uwzględniając możliwości spełnienia przez Inwestora wymogów w zakresie ochrony środowiska na podstawie przepisów przywołanych w preambule niniejszej decyzji, orzeczono jak w osnowie.

Pouczenie

Od niniejszej decyzji służy Stronom odwołanie do Samorządowego Kolegium Odwoławczego w Tarnobrzegu za pośrednictwem Burmistrza Kolbuszowej w terminie 14 dni od dnia jej doręczenia.

W trakcie biegu terminu do wniesienia odwołania strona może zrzec się prawa do wniesienia odwołania wobec organu administracji publicznej, który wydał decyzję. Z dniem doręczenia organowi administracji publicznej oświadczenia o zrzeczeniu się prawa do wniesienia odwołania przez ostatnią ze stron postępowania, decyzja staje się ostateczna i prawomocna.



Z up. BURMISTRZA
inż. *Kazimierz Kret*
Kierownik Referatu
Ochrony Środowiska i Gospodarki Wodnej

Załączniki:

1. Charakterystyka planowanego przedsięwzięcia zgodnie z art. 84 ust. 2 ustawy ooś.

Otrzymują:

1. Zarząd Powiatu w Kolbuszowej reprezentowany przez Dyrektora Zarządu Dróg Powiatowych w Kolbuszowej, ul. 11-go Listopada 10, 36-100 Kolbuszowa
2. Strony postępowania w trybie art. 49 ustawy k.p.a. w związku z art. 74 ust. 3 ustawy ooś
3. a/a

Do wiadomości:

1. Regionalny Dyrektor Ochrony Środowiska w Rzeszowie – doręczenie za pośrednictwem platformy ePUAP
2. Państwowy Powiatowy Inspektor Sanitarny w Kolbuszowej – doręczenie za pośrednictwem platformy ePUAP
3. Dyrektor Zarządu Zlewni w Stalowej Woli – doręczenie za pośrednictwem poczty tradycyjnej

Mając na uwadze przepisy Rozporządzenia Parlamentu Europejskiego i Rady (UE) 2016/679 z dnia 27 kwietnia 2016 r. w sprawie ochrony osób fizycznych w związku z przetwarzaniem danych osobowych i w sprawie swobodnego przepływu takich danych oraz uchylenia dyrektywy 95/46/WE (ogólne rozporządzenie o ochronie danych osobowych) informujemy, że Administratorem danych osobowych przetwarzanych w Urzędzie Miejskim w Kolbuszowej/Gminie Kolbuszowa z siedzibą przy ul. Obrońców Pokoju 21, 36-100 Kolbuszowa jest: Burmistrz Kolbuszowej, z którym można skontaktować się pisemnie na adres siedziby lub telefonicznie pod nr tel. 17 2271 333 (wew.252). Administrator wyznaczył Inspektora Ochrony Danych, z którym może się Pani/Pan skontaktować za pośrednictwem adresu e-mail: rodo@kolbuszowa.pl lub operatora pocztowego, kierując korespondencję na adres siedziby administratora. Więcej informacji znajduje się na stronie internetowej BIP urzędu: <http://www.bip.kolbuszowa.pl> w zakładce RODO oraz w siedzibie Administratora.

CHARAKTERYSTYKA PLANOWANEGO PRZEDSIĘWZIĘCIA

zgodnie z art. 84 ust. 2 ustawy z dnia 3 października 2008 r. o udostępnianiu informacji o środowisku i jego ochronie, udziale społeczeństwa w ochronie środowiska oraz o ocenach oddziaływania na środowisko (Dz. U. z 2021 r. poz. 2373 ze zm.).

Planowana inwestycja realizowana będzie w pasie drogowym drogi powiatowej nr 1213R. Szacunkowa powierzchnia terenu, na którym realizowane będzie planowane przedsięwzięcie inwestycyjne wynosi (chodnik 2 460 m², zjazdy indywidualne 750 m², ściek przykrawężnikowy z kostki brukowej 580 m² oraz przydrożne rowy trapezowe). Łączna powierzchnia przeznaczona do realizacji całości inwestycji wynosi około 3 790,00 m² (0,38 ha).

Dla terenu, na którym będzie realizowane przedmiotowe przedsięwzięcie nie uchwalono miejscowego plan zagospodarowania przestrzennego.

W ramach realizacji przedsięwzięcia zostaną wykonane następujące roboty:

- rozbiórka istniejących zjazdów;
- rozbiórka istniejących przepustów;
- wycinka istniejących drzew;
- budowa chodnika przy jezdni po stronie prawej;
- budowa ścieku przykrawężnikowego z kostki brukowej;
- budowa zjazdów;
- wykonanie rowów krytych pod projektowanych chodnikiem;
- rozbiórka istniejącego obiektu mostowego (nr inwentarzowy 01024240) i budowa nowego obiektu inżynierskiego,
- budowa obustronnych chodników na moście,
- budowa kanału technologicznego,
- wykonanie humusowania;
- projekt organizacji ruchu na czas prowadzenia robót;
- projekt zmiany stałej organizacji ruchu;
- wykonanie docelowego oznakowania pionowego i poziomego oraz urządzeń zabezpieczających ruch.

Przebieg niwelety w profilu podłużnym dostosowany został do otaczającego terenu oraz niwelety drogi powiatowej. Początek opracowania zlokalizowany został w km 1+523,00 (koniec istniejącego odcinka prawostronnego chodnika), natomiast koniec w km 2+991,00.



Na całym zakresie objętym opracowaniem przewiduje się wykonanie nowej nawierzchni chodnika, zjazdów i ścieku przykrawężnikowego dowiązanego do nawierzchni bitumicznej drogi.

Odwodnienie przedmiotowej drogi nie ulega zmianie, odbywać się będzie, tak jak dotychczas, poprzez infiltrację i rozsączenie do gruntu przydrożnych rowów w granicach pasa drogowego po stronie lewej. Natomiast w przypadku strony prawej, gdzie projektowana jest lokalizacja chodnika, zjazdów i ścieku odwodnienie w linii istniejącego przydrożnego rowu projektuje się w formie rowu krytego. Elementy odwodnienia – wpusty deszczowe klasy D400 wraz ze studzienką osadnikową, przykanalikami z rur PVC-USN8 Ø200mm.

Na odcinku objętym opracowaniem występuje przekrój poprzeczny :

- przekrój półuliczny na całości odcinka – o szerokości 2x3,00 m,
- ciąg pieszy – o szerokości 2,00 m,
- pochylenia poprzeczne nawierzchni – na odcinkach prostych $i = 2\%$ (przekrój daszkowy),
- pochylenia poprzeczne nawierzchni ciągu pieszo – jednego – na odcinkach prostych $i = 2\%$,
- pochylenia poprzeczne nawierzchni – na odcinkach łuków kołowych należy dostosować do pochyleń istniejących,
- pochylenia poprzeczne poboczy – na trasie zasadniczej $i = 8\%$.

W ramach realizacji przedmiotowej inwestycji planuje się wykonanie konstrukcji nawierzchni dla:

- chodnika

- ~ warstwa ścieralna z betonowej kostki brukowej 8,0 cm,
- ~ podsypka cementowo – piaskowa 4,0 cm,
- ~ warstwa podbudowy z kruszywa łamanego 0/31,5 mm,
- ~ stabilizowanego mechanicznie 15,0 cm,
- ~ warstwa odsączająca z piasku 15,0 cm,
- ~ istniejące podłoże po wykorytowaniu

- zjazdu

- ~ warstwa ścieralna z betonowej kostki brukowej 8,0 cm,
- ~ podsypka cementowo – piaskowa 4,0 cm,
- ~ warstwa podbudowy z kruszywa łamanego 0/31,5 mm,
- ~ stabilizowanego mechanicznie 15,0 cm,
- ~ podbudowa z piasku lub gruntu stabilizowanego cementem $C3/4 \leq 6,0 \text{ MPa}$ 15,0 cm,
- ~ warstwa odsączająca z piasku 15,0 cm,
- ~ istniejące podłoże po wykorytowaniu,

- jezdni

- ~ warstwa ścieralna z betonu asfaltowego AC11S 4,0 cm,
- ~ warstwa wiążąca z betonu asfaltowego AC 16W 5,0 cm,
- ~ warstwa podbudowy z betonu asfaltowego AC22P 7,0 cm,
- ~ podbudowa zasadnicza z kruszywa łamanego 0-63mm 20,0 cm,
- ~ podbudowa pomocnicza z piasku lub gruntu stabilizowanego cementem klasa $C5/6 \leq 10,0 \text{ MPa}$ 15,0 cm,

~ istn. podłoże po wykorytowaniu.

Wzdłuż drogi występują zjazdy indywidualne. Nie przewiduje się wykonania nowych zjazdów. Istniejące zjazdy przewidziane są do przebudowy wraz ze zlokalizowanymi pod nimi przepustami. Rozbudowa drogi powiatowej poprawi płynność ruchu, zwiększy bezpieczeństwo zarówno pieszych jak i użytkowników pojazdów mechanicznych. Inwestycja ta nie zmieni istniejącego krajobrazu, a wręcz poprawią się wartości architektoniczne terenu. Zasięg oddziaływania przedsięwzięcia planowanego do realizacji zamknie się w granicach inwestycji, tj. granicy istniejącego pasa drogowego.

Dodatkowo w zakres opracowania wchodzi rozbiórka istniejącego obiektu mostowego w km 2+274,00 (nrinwentarzowy 01024240) i budowa nowego. Zakres przedmiotowych prac prowadzonych polegać będzie na rozbiórce istniejącego obiektu, budowie nowych przyczółków wraz z fundamentami oraz płytą nośną, wykonanie warstw nawierzchni jezdni i chodnika oraz urządzeń zabezpieczających ruch.

Ze względu na przewidywane zastosowanie naturalnych materiałów (z wyjątkiem odcinków rowów przydrożnych umocnionych płytami ażurowymi), pokrycie gruntem i obsiew trawami, wykonane umocnienia będą podatne na naturalny rozwój roślinności, która powinna się szybko zregenerować.


W ramach zadania nie przewiduje się ingerencji w koryto ciek, a także nie przewiduje się umocnień brzegów i dna. Przedsięwzięcie będzie realizowane według sprawdzonych metod z zastosowaniem typowego sprzętu budowlanego. Realizacja inwestycji może wymagać rozbiórki istniejących odcinków drogi, ułożenia podbudowy drogi, jej właściwego ukształtowania i zagęszczenia, wykonania nowej nawierzchni istniejącej drogi. Istotne jest, że etap budowy będzie rozłożony w czasie jak i w przestrzeni (w jednym okresie nie będą wykonywane wszystkie roboty na raz).

Powyższe prace będą wykonywane przy użyciu sprzętu budowlanego powszechnie używanego przy drogowych robotach budowlanych, tj.: równiarek, rozściełaczy mas bitumicznych, walców drogowych i samochodów ciężarowych transportujących materiały budowlane.

Szczegóły dotyczące technologii zostaną określone na etapie „Dokumentacji technicznej” oraz zostaną dostosowane do specyfiki prac, zasobów wykonawcy i okresów realizacji.

Prace budowlane prowadzone będą w porze dziennej. Poziom dźwięku spowodowany pracą maszyn budowlanych i urządzeń technicznych może spowodować krótkoterminowe przekroczenia poziomu dopuszczalnego równoważnego w porze dziennej w terenie przyległym do terenu prowadzenia prac budowlanych. Zmiana klimatu akustycznego będzie jednak miała charakter czasowy (na czas prowadzenia robót), nie kumulujący się w środowisku i lokalizujący się wokół raczej skupionego frontu robót. Inwestor powinien zadbać, by maszyny budowlane były technicznie sprawne (przez co hałas mechanizmów jest zminimalizowany) oraz nie powinien prowadzić robót w godzinach nocnych.

Zakres prac jak i technologia budowlana są typowe i nie wnoszą zagrożeń do środowiska przyrodniczego i środowiska bytowania ludzi.




Wiarygodne określenie hałasu związanego z pracami budowlanymi nie jest możliwe bez dokładnej znajomości parametrów wpływających na wielkość emisji. Dotyczą one np. stanu technicznego, ilości oraz czasu pracy używanych maszyn.

W przypadku skarg na uciążliwość akustyczną prac budowlanych, niezależnie od etapu realizacji Inwestycji, należy wykonać pomiary kontrolne, na podstawie których będzie można sformułować propozycje działań ochronnych.

Droga powiatowa nr 1213R Widelka - Hucisko charakteryzuje się średnim wskaźnikiem średniodobowego natężenia ruchu pojazdów. Droga wykorzystywana jest głównie przez osoby mieszkające w okolicy, w związku z czym posiada charakter lokalny oraz między gminny.

Z przedstawionej analizy wynika, że poza terenem, do którego Inwestor posiada tytuł prawny standardy jakości środowiska zostaną dotrzymane - nie powodują przekroczeń dopuszczalnych norm.



Z up. BURMISTRZA

inż. Kazimierz Kret
Kierownik Referatu
ochrony Środowiska i Gospodarki Wodnej

