

OŚiGW.6220.2.6.2022

## DECYZJA

Na podstawie art. 104 ustawy z dnia 14 czerwca 1960 r. – Kodeks postępowania administracyjnego (Dz. U. z 2023 r. poz. 775 t.j.) – zwanej dalej również ustawą kpa, art. 71 ust. 1 i 2 pkt 2, art. 75 ust. 1 pkt 4, art. 84 i art. 85 ust. 1, ust. 2 pkt 2 ustawy z dnia 3 października 2008 r. o udostępnianiu informacji o środowisku i jego ochronie, udziale społeczeństwa w ochronie środowiska oraz o ocenach oddziaływania na środowisko (Dz. U. z 2023 r. poz. 1094 t.j.) – zwanej dalej również ustawą ooś, a także na podstawie § 3 ust. 1 pkt 54 lit. b rozporządzenia Rady Ministrów z dnia 10 września 2019 r. w sprawie przedsięwzięć mogących znacząco oddziaływać na środowisko (Dz. U. z 2019 r. poz. 1839), po rozpatrzeniu wniosku Inwestora – DBA Sp. z o.o., ul. Szlak 67, 31 - 153 Kraków o wydanie decyzji o środowiskowych uwarunkowaniach realizacji przedsięwzięcia pn. „Zespół 3 farm fotowoltaicznych w Kolbuszowej Górnej o mocy łącznej do 3 MWp wraz z niezbędną infrastrukturą techniczną, tj. montażem urządzeń do przetwarzania energii, budowie doziemnych instalacji elektrycznych, kontenerowych stacji transformatorowych i rozdzielnic elektrycznych wraz z zabezpieczeniami” – po zasięgnięciu opinii Regionalnego Dyrektora Ochrony Środowiska w Rzeszowie, Państwowego Powiatowego Inspektora Sanitarnego w Kolbuszowej, Dyrektora Zarządu Zlewni Wód Polskich w Jaśle oraz Dyrektora Zarządu Zlewni Wód Polskich w Stalowej Woli:

### orzekam

- I. Brak potrzeby przeprowadzenia oceny oddziaływania na środowisko przedsięwzięcia pn. „Zespół 3 farm fotowoltaicznych w Kolbuszowej Górnej o mocy łącznej do 3 MWp wraz z niezbędną infrastrukturą techniczną, tj. montażem urządzeń do przetwarzania energii, budowie doziemnych instalacji elektrycznych, kontenerowych stacji transformatorowych i rozdzielnic elektrycznych wraz z zabezpieczeniami”,**
- II. Określam istotne warunki korzystania ze środowiska, ze szczególnym uwzględnieniem konieczności ograniczenia uciążliwości dla terenów sąsiednich:**
  1. Realizacja planowanego przedsięwzięcia nie może powodować przekroczenia standardów jakości środowiska poza terenem, do którego Inwestor posiada tytuł prawny, a także nie może powodować jakichkolwiek utrudnień w sposobie korzystania z terenów przyległych.

2. Organizacja placu budowy powinna być zgodna z zasadą minimalizacji zajęcia terenu i uwzględniać lokalizację przedsięwzięcia, technologię budowy, stosowane materiały, czas trwania robót oraz wyposażenie Wykonawcy w maszyny i sprzęt.
3. Należy ściśle przestrzegać technologii zaprojektowanych robót, zapewnić ich właściwą organizację z zastosowaniem sprawnego sprzętu.
4. Prace ziemne związane z budową farmy fotowoltaicznej oraz ewentualną wycinkę drzew i krzewów, należy przeprowadzić poza okresem wzmożonej aktywności fauny, w tym poza głównym okresem lęgowym ptaków, tj. poza okresem od 1 marca do 15 października. W przypadku konieczności wykonywania ww. prac w okresie lęgowym ptaków, prace te powinny być poprzedzone kontrolą przyrodnika pod kątem występowania chronionych gatunków zwierząt w okresie 1 – 3 dni przed planowanym rozpoczęciem prac budowlanych. W razie stwierdzenia występowania chronionych gatunków, prace te należy wstrzymać do momentu opuszczenia danego terenu przez te zwierzęta (np. do zakończenia lęgów, wyprowadzenia młodych) lub do momentu uzyskania stosownych zezwoleń na odstępstwa od zakazów obowiązujących w stosunku do chronionych gatunków.
5. Znajdujące się na terenie budowy wykopy (w tym liniowe) i inne potencjalne pułapki ekologiczne, do których mogą wpadać płazy (i inne małe zwierzęta), w przypadku konieczności czasowego pozostawienia ich jako otwarte (tj. niezasypane w danym dniu roboczym), zabezpieczyć w taki sposób, aby uniemożliwić zwierzętom dostanie się do nich (np. poprzez stosowanie szczelnych przykryć, wygradzeń) lub też zastosować rozwiązania umożliwiające samodzielne wydostanie się z nich (np. pochylnie, pozostawianie wypłaszczenia jednej ze ścian). W przypadku wykopów liniowych będą one realizowane na możliwie krótkich odcinkach i możliwie szybko zasypywane. Codziennie rano przed rozpoczęciem robót, a następnie bezpośrednio przed zasypaniem wykopów i innych zagłębień terenowych powstałych w trakcie prac budowlanych, należy sprawdzić, czy nie zostały w nich uwięzione zwierzęta. Znajdujące się w „pułapkach” płazy i inne zwierzęta niezwłocznie uwalniać i przenosić w odpowiednie danemu gatunkowi siedliska, poza strefę prowadzonych prac.
6. Linie kablowe energetyczne/światłowodowe wykonać jako linie podziemne.
7. W przypadku wykonania ogrodzenia farmy fotowoltaicznej, należy je zrealizować jako ażurowe z przestrzenią min. 20 cm od poziomu terenu do dolnej krawędzi ogrodzenia (ogrodzenie bez podmurówki). Dolną krawędź ogrodzenia wykonać w sposób wykluczający kaleczenie się zwierząt. Ogrodzenie należy wykonać w kolorystyce stonowanej o barwach naturalnych nawiązujących do otoczenia.
8. Zamontować panele fotowoltaicznie pokryte powłoką antyrefleksyjną.
9. Na terenie farmy fotowoltaicznej nie stosować herbicydów, pestycydów i innych środków chemicznych (np. ograniczających wzrost roślin).



10. W porze nocnej teren przedsięwzięcia nie będzie stale oświetlony. Dopuszcza się możliwość oświetlenia wyłącznie w sytuacji, gdy będzie ono aktywowane czujnikami ruchu, przy czym źródła światła należy skierować do wnętrza farmy.
11. Należy dbać o zachowanie naturalnej szaty roślinnej w przypadku terenu nieobjętego zakresem inwestycji oraz naruszenia naturalnej struktury gleby tylko w obrębie obszaru przeznaczonego pod inwestycję.
12. Przestrzeń między panelami obsiać mieszaną roślin zielnych, w tym dwuliściennych i miododajnych. Taki sposób użytkowania przestrzeni między panelami utrzymywać przez cały okres eksploatacji farmy fotowoltaicznej. Co roku wykonać jedno koszenie. Nie prowadzić żadnych zabiegów agrotechnicznych, w tym koszenia, w okresie 1 kwietnia – 31 sierpnia. Nie używać kosiarek rozdrabniających. Pokos pozostawić przez kilka dni, do wyschnięcia i osypania się nasion, następnie pozyskaną biomasę usunąć z powierzchni farmy fotowoltaicznej.
13. Wykaszenie roślinności należy prowadzić w dni suche słoneczne, od centrum farmy w kierunku jej brzegów.
14. Nie odladzać, nie odśnieżać, nie myć paneli fotowoltaicznych przy użyciu środków chemicznych.
15. Przedsięwzięcie nie będzie ingerować w koryto i brzegi rzeki Tuszynka.
16. Na wypadek ewentualnych wycieków substancji ropopochodnych, np. olejów, smarów, paliwa, plac budowy wyposażony będzie w sorbenty umożliwiające neutralizację ww. substancji.
17. Transformatory olejowe zostaną umieszczone w zamkniętym kontenerze stacji transformatorowej, a pod nimi zostaną zamontowane szczelne misy, których pojemność będzie wynosić minimum 100 % zawartości oleju w transformatorze oraz substancji w bateriach.
18. Prace związane z realizacją przedsięwzięcia należy prowadzić wyłącznie w porze dziennej, tj. w godzinach od 6:00 do 22:00.
19. Prowadzenie napraw sprzętów i maszyn, smarowanie, wymiana płynów eksploatacyjnych oraz tankowanie maszyn i urządzeń pracujących przy realizacji przedsięwzięcia winno odbywać się poza terenem, na którym planowana jest realizacja przedsięwzięcia, w miejscach do tego przeznaczonych.
20. Obligatoryjnie należy eliminować pracę na biegu jałowym silników spalinowych maszyn, urządzeń oraz środków transportu (podczas postoju, w trakcie przerw w pracy itp.).
21. Planowane zagospodarowanie terenu powstałe w wyniku realizacji przedsięwzięcia nie może zmienić stanu wody na gruncie szkodliwie oddziałującego na nieruchomości sąsiednie.




22. W celu ograniczenia uciążliwości akustycznych przy realizacji przedsięwzięcia należy: dobrać środki pracy o możliwie najmniejszym poziomie emisji hałasu, unikać metod pracy powodujących narażenie na hałas, stosować cichobieżne maszyny, urządzenia i narzędzia, poprawnie pod względem akustycznym rozplanować roboty na terenie placu budowy (ograniczenie do minimum jednoczesnej pracy wielu maszyn i urządzeń emitujących hałas).
23. Należy stosować urządzenia i maszyny spełniające Polskie Normy i zapisy rozporządzenia Ministra Gospodarki z dnia 21 grudnia 2005 r. w sprawie zasadniczych wymagań dla urządzeń używanych na zewnątrz pomieszczeń w zakresie emisji hałasu do środowiska (Dz. U. z 2005 r. Nr 263 poz. 2202 z późn. zm.).
24. Należy stosować maszyny i urządzenia spełniające wymogi rozporządzenia Ministra Gospodarki z dnia 30 kwietnia 2014 r. w sprawie szczegółowych wymagań dla silników spalinowych w zakresie ograniczania emisji zanieczyszczeń gazowych i cząstek stałych przez te silniki (Dz. U. z 2014 r. poz. 588).
25. Na etapie realizacji przedsięwzięcia należy zabezpieczyć niezbędną ilość urządzeń sanitarnych oraz zorganizować opróżnianie zbiorników z przenośnych toalet przez podmioty posiadające stosowne zezwolenia w tym zakresie.
26. Gospodarka odpadami powinna być prowadzona zgodnie z zapisami ustawy z dnia 14 grudnia 2012 r. o odpadach, ze szczególnym uwzględnieniem stosowania hierarchii sposobów postępowania z odpadami, Wykonawca robót na czas prowadzenia prac winien posiadać umowę z podmiotami prowadzącymi działalność w zakresie gospodarowania odpadami, posiadającymi stosowne uprawnienia w tym zakresie.

### **III. Charakterystyka planowanego przedsięwzięcia stanowi załącznik nr 1 do niniejszej decyzji.**

#### **Uzasadnienie**

Inwestor DBA Sp. z o.o., ul. Szlak 67, 31 – 153 Kraków, wystąpił do Burmistrza Kolbuszowej w dniu 15 maja 2023 r. z trzema odrębnymi wnioskami o wydanie 3-ch decyzji o środowiskowych uwarunkowaniach przedsięwzięcia pn. „Budowa instalacji fotowoltaicznej o mocy do 1 MWp wraz z niezbędną infrastrukturą techniczną tj. montażem urządzeń do przetwarzania energii, budowie doziemnych instalacji elektrycznych, kontenerowej stacji transformatorowej i rozdzielnic elektrycznych wraz z zabezpieczeniami”.

Przedsięwzięcie zakładało budowę trzech instalacji fotowoltaicznych o tej samej nazwie i parametrach, zlokalizowanych obok siebie. Dwie z farm położone na jednej działce o dużej powierzchni, natomiast trzecia na działce z nią sąsiadującej. W związku z powyższym oraz



ze względu na powiązania technologiczne, a także kumulację oddziaływań Organ prowadzący postępowanie uznał, że powyższe przedsięwzięcia należy traktować jako całość i zakończyć wydaniem jednej decyzji w myśl art. 3 ust. 1 pkt. 13 ustawy z dnia 3 października 2008 r. o udostępnianiu informacji o środowisku i jego ochronie, udziale społeczeństwa w ochronie środowiska oraz ocenach oddziaływania na środowisko. Ustawodawca w cytowanym przepisie uznał, że przedsięwzięcie to zamierzenie budowlane lub inna ingerencja w środowisko polegająca na przekształceniu lub zmianie sposobu wykorzystania terenu, w tym również na wydobywaniu kopalin, a przedsięwzięcia powiązane technologicznie kwalifikuje się jako jedno przedsięwzięcie, także jeżeli są one realizowane przez różne podmioty.

Mając na względzie powyższe Organ prowadzący postępowanie wezwał Wnioskodawcę o uzupełnienie złożonego wniosku oraz przedłożenie karty informacyjnej dla jednego przedsięwzięcia.

Po przedłożeniu stosownej dokumentacji wraz z uzupełnionym wnioskiem zostały podjęte dalsze czynności odnośnie postępowania w sprawie wydania decyzji o środowiskowych uwarunkowaniach dla przedmiotowego przedsięwzięcia.

Inwestor dołączył wymagane prawem dokumenty, tj.: kartę informacyjną przedsięwzięcia, kopię mapy ewidencyjnej obejmującej przewidywany teren, na którym będzie realizowane przedsięwzięcie oraz obejmującej przewidywany obszar, na który będzie ono oddziaływać, mapę z zaznaczonym przewidywanym terenem, na którym będzie realizowane przedsięwzięcie, oraz z zaznaczonym przewidywanym obszarem, na który będzie oddziaływać przedsięwzięcie, co jest zgodne z treścią art. 74 ust. 1 ww. ustawy o udostępnianiu informacji o środowisku i jego ochronie, udziale społeczeństwa w ochronie środowiska oraz o ocenach oddziaływania na środowisko.

Informacja o przedmiotowym wniosku została umieszczona pod numerem X/30/2023 w publicznie dostępnym wykazie danych o dokumentach zawierających informacje o środowisku i jego ochronie, prowadzonym przez Burmistrza Kolbuszowej, który znajduje się na stronie internetowej Biuletynu Informacji Publicznej Urzędu Miejskiego w Kolbuszowej: [www.bip.kolbuszowa.pl](http://www.bip.kolbuszowa.pl) – zakładka Ochrona Środowiska.

Z uwagi na charakter wnioskowanego zamierzenia ustalono, że należy je zakwalifikować do przedsięwzięć określonych w § 3 ust. 1 pkt 54 lit. b rozporządzenia Rady Ministrów z dnia 10 września 2019 r. w sprawie przedsięwzięć mogących znacząco oddziaływać na środowisko (Dz. U. z 2019 r. poz. 1839), tj.: „*zabudowa przemysłowa, w tym zabudowa systemami fotowoltaicznymi, lub magazynowa, wraz z towarzyszącą jej infrastrukturą, o powierzchni zabudowy nie mniejszej niż 1 ha na obszarach innych niż obszary objęte formami ochrony przyrody, o których mowa w art. 6 ust. 1 pkt 1-5, 8 i 9 ustawy z dnia 16 kwietnia 2004 r. o ochronie przyrody, lub w otulinach form ochrony przyrody, o których mowa w art. 6 ust. 1 pkt 1-3 tej ustawy, przy czym przez powierzchnię zabudowy rozumie się powierzchnię terenu zajęta przez obiekty budowlane oraz pozostałą powierzchnię przeznaczoną do przekształcenia w wyniku realizacji przedsięwzięcia*”.

Tym samym, na podstawie art. 59 ust. 1 pkt 2 ustawy o udostępnianiu informacji o środowisku i jego ochronie, udziale społeczeństwa



w ochronie środowiska oraz o ocenach oddziaływania na środowisko, przedmiotowe przedsięwzięcie należy zakwalifikować do grupy przedsięwzięć mogących potencjalnie znacząco oddziaływać na środowisko, których realizacja zgodnie z art. 71 ust. 2 pkt 2 tej ustawy wymaga uzyskania decyzji o środowiskowych uwarunkowaniach.

Teren realizacji przedsięwzięcia nie został objęty zapisami miejscowego planu zagospodarowania przestrzennego.

Zgodnie z art. 61 § 4 ustawy kpa, Burmistrz Kolbuszowej wszczął postępowanie administracyjne w tej sprawie zawiadamiając wszystkie strony za pomocą obwieszczenia które zostało zamieszczenie na stronie internetowej Biuletynu Informacji Publicznej Urzędu Miejskiego w Kolbuszowej: [www.bip.kolbuszowa.pl](http://www.bip.kolbuszowa.pl) oraz na tablicy ogłoszeń w siedzibie Urzędu Miejskiego w Kolbuszowej, ul. Piłsudskiego 6-10, 36-100 Kolbuszowa.


Tym samym strony postępowania zostały zawiadomione o prawie do czynnego udziału w każdym stadium postępowania w myśl art. 10 ustawy kpa, a także o możliwości zapoznania się z dokumentacją sprawy oraz składania w przedmiotowej sprawie uwag i wniosków w formie pisemnej, ustnie do protokołu oraz za pomocą środków komunikacji elektronicznej.

W myśl art. 64 ust. 1 pkt 1, 2 i 4 i art. 64 ust. 2 ustawy z dnia 3 października 2008 r. o udostępnianiu informacji o środowisku i jego ochronie, udziale społeczeństwa w ochronie środowiska oraz o ocenach oddziaływania na środowisko, Burmistrz Kolbuszowej wystąpił w dniu 14 czerwca 2023 r. pismem znak: OŚiGW.6220.2.6.2023 do Regionalnego Dyrektora Ochrony Środowiska w Rzeszowie, Państwowego Powiatowego Inspektora Sanitarnego w Kolbuszowej, Dyrektora Zarządu Zlewni Wód Polskich w Jaśle oraz do Dyrektora Zarządu Zlewni Wód Polskich w Stalowej Woli z prośbą o przedstawienie stosownych opinii, co do konieczności przeprowadzenia oceny oddziaływania przedmiotowego przedsięwzięcia na środowisko, a w przypadku stwierdzenia takiej potrzeby, co do zakresu raportu o oddziaływaniu na środowisko wnioskowanego przedsięwzięcia. Do wystąpienia o wydanie opinii, zgodnie z art. 64 ust. 2 ustawy oś załączono wniosek Inwestora o wydanie decyzji o środowiskowych uwarunkowaniach, kartę informacyjną przedsięwzięcia oraz zaświadczenie o braku miejscowego planu zagospodarowania przestrzennego dla terenu objętego planowanym przedsięwzięciem.

Państwowy Powiatowy Inspektor Sanitarny w Kolbuszowej opinią sanitarną znak: PSNZ.9020.5.14.2023 z dnia 28 lipca 2023 r., przedstawił stanowisko, że dla przedmiotowego przedsięwzięcia przeprowadzenie oceny oddziaływania na środowisko nie jest wymagane.

W swojej opinii Organ ten wyraził, iż produkcja energii elektrycznej w oparciu o źródła odnawialne wpisuje się w zasadnicze tendencje gospodarki opartej na zasadzie zrównoważonego rozwoju, a niekorzystne oddziaływanie związane z realizacją inwestycji będzie miało charakter krótkotrwały i przemijający, a powstałe podczas niej szkody zostaną usunięte wraz z jej zakończeniem.

Regionalny Dyrektor Ochrony Środowiska w Rzeszowie pismem znak: WOOŚ.4220.5.15.2023.AW.7 z dnia 4 sierpnia 2023 r. wyznaczył nowy termin wyrażenia opinii do dnia 24 sierpnia 2023 r.



Dyrektor Zarządu Zlewni Wód Polskich w Jaśle wydał opinię znak: RZ.ZZŚ.2.4901.111.2023.JP z dnia 7 sierpnia 2023 r. (data wpływu do tut. Organu: 8 sierpnia 2023 r.), w której stwierdził, że dla przedmiotowego przedsięwzięcia przeprowadzenie oceny oddziaływania na środowisko nie jest wymagane. W swojej opinii zawarł również stanowisko wyrażone przez Dyrektora Zarządu Zlewni Wód Polskich w Stalowej Woli.

Mając na uwadze rodzaj i skalę przedmiotowego przedsięwzięcia, jego lokalizację, zasięg oddziaływania, technologie oraz planowane działania minimalizujące wpływ inwestycji na środowisko Organ opiniujący uznał, że przedmiotowe zamierzenie nie spowoduje znacząco negatywnych oddziaływań na środowisko gruntowo – wodne oraz nie będzie wpływać negatywnie na możliwość osiągnięcia celów środowiskowych, wyznaczonych dla jednolitych części wód oraz dla obszarów chronionych, o których mowa w art. 4 ust. 1 lit. c Dyrektywy 2000/60/WE Parlamentu Europejskiego i Rady z dnia 23 października 2000 r. ustanawiającej ramy wspólnotowego działania w dziedzinie polityki wodnej.

W dniu 10 sierpnia 2023 r. (data wpływu do tut. Organu: 11 sierpnia 2023 r.) Dyrektor Zarządu Zlewni Wód Polskich w Jaśle po otrzymaniu wyjaśnień od Inwestora wydał ponowną opinię, w której sprostował powierzchownie planowanego do realizacji przedsięwzięcia.

Regionalny Dyrektor Ochrony Środowiska w Rzeszowie pismem znak: WOOŚ.4220.5.15.2023.AW.10 z dnia 18 sierpnia 2023 r., wyraził opinię, że dla przedmiotowego przedsięwzięcia nie istnieje konieczność przeprowadzenia oceny oddziaływania na środowisko, o ile spełnione będą warunki, które uwzględniono w pkt II niniejszej decyzji.

Państwowy Powiatowy Inspektor Sanitarny w Kolbuszowej pismem znak: PSNZ.9020.5.14.2023 z dnia 22 sierpnia 2023 r. wydał postanowienie prostujące oczywistą omyłkę pisarską w swojej opinii wydanej w dniu 28 lipca 2023 r. dotyczącą powierzchni przedsięwzięcia.


Inwestor przedłożył tut. Organowi w dniu 31 sierpnia 2023 r. pismo zawierające stosowne wyjaśnienia dotyczące powierzchni poszczególnych farm oraz łącznej powierzchni terenu objętego wnioskiem.

W ramach prowadzonego postępowania administracyjnego nie wpłynęły żadne uwagi i wnioski, co do sposobu realizacji przedsięwzięcia.

Uwzględniając opinię Organów współdziałających, w oparciu o art. 63 ustawy ooś, na podstawie informacji zawartych w Karcie informacyjnej przedsięwzięcia Burmistrz Kolbuszowej dokonał szczegółowej analizy zgromadzonych akt w przedmiotowej sprawie, obejmując:

1) rodzaj i charakterystykę przedsięwzięcia, z uwzględnieniem:

- a) skali przedsięwzięcia i wielkości zajmowanego terenu oraz ich wzajemnych proporcji, a także istotnych rozwiązań charakteryzujących przedsięwzięcie:



Przedsięwzięcie obejmuje swym zakresem budowę zespołu elektrowni fotowoltaicznych o mocy do 3 MW wraz z infrastrukturą techniczną. Farmy fotowoltaiczne zrealizowane będą na działkach o nr ewid.: 2450/6 (farmy oznaczone PVF-07A oraz PVF-07B) oraz na działce o nr ewid. 2915 (farma oznaczona PVF-07C) w miejscowości Kolbuszowa Górna, gmina Kolbuszowa. Łączna powierzchnia działek inwestycyjnych wynosi ok. 12,5 ha. Natomiast łączna powierzchnia przeznaczona pod realizację dla zespołu 3 farm fotowoltaicznych wynosi 4,456 ha.

W ramach przedsięwzięcia zamontowane zostaną panele fotowoltaiczne w ilości około 7500 sztuk. Zostaną one zamontowane za pomocą konstrukcji wsporczych wbijanych w grunt. Maksymalna wysokość planowanej konstrukcji wynosi ok. 2,8 m. Planowana odległość pomiędzy rzędami paneli fotowoltaicznych wynosi ok. 5,2 m (rzędy są rozstawione między sobą co ok. 8,8 m). Ponadto, w skład instalacji wejdą m. in.: stacje transformatorowe (po 1 szt./farmę), inwertery, instalacja kablowa nN, SN, podziemna linia elektroenergetyczna SN i nN. Inwestor dopuszcza również wykonanie ogrodzenia.


Przedmiotowy zespół 3 instalacji fotowoltaicznych będzie się składał z kompletu modułów fotowoltaicznych o łącznej mocy nie przekraczającej 3 MWp. Panele fotowoltaiczne zostaną posadowione na stalowej konstrukcji wsporczej, kąt nachylenia panelu od 20 do 35 stopni. Energia wytworzona w modułach fotowoltaicznych zostanie przetworzona na energię o prądzie zmiennym w inwerterach DC/AC, następnie włączona do sieci elektroenergetycznej na poziomie średniego napięcia 15 kV. Wymaga to zastosowanie stacji transformatorowych z transformatorem o mocy 1000 kVA dla każdej z 3 farm.

*b) powiązań z innymi przedsięwzięciami, w szczególności kumulowania się oddziaływań przedsięwzięć realizowanych i zrealizowanych, dla których została wydana decyzja o środowiskowych uwarunkowaniach, znajdujących się na terenie, na którym planuje się realizację przedsięwzięcia, oraz w obszarze oddziaływania przedsięwzięcia lub których oddziaływania mieszczą się w obszarze oddziaływania planowanego przedsięwzięcia w zakresie, w jakim ich oddziaływania mogą prowadzić do skumulowania oddziaływań z planowanym przedsięwzięciem:*

Według informacji zawartych w Karcie informacyjnej przedsięwzięcia, na terenie, na którym planowana jest realizacja przedsięwzięcia, jak również w obszarze jego oddziaływania, brak innych realizowanych i zrealizowanych przedsięwzięć, dla których została wydana decyzja o środowiskowych uwarunkowaniach, a które mogłyby powodować kumulację oddziaływań z przedmiotową inwestycją.

*c) różnorodności biologicznej, wykorzystywania zasobów naturalnych, w tym gleby, wody i powierzchni ziemi:*

Jak podano w Karcie informacyjnej przedsięwzięcia aktualnie działki, na której planowana jest inwestycja oraz tereny sąsiednie użytkowane są rolniczo. Wszystkie te działki są obsiewane. Jednak ze względu na niskie klasy ziemi występujące na tych obszarach plony są niewielkie, a użytkowanie ich jest mało opłacalne. W związku z powyższym na działkach nie występuje żadna roślinność chroniona, występuje znikoma ilość gryzoni uszkadzająca





uprawy. W większości są to myszy nornice, sporadycznie zauważa się krecie kopce. Mając na uwadze ochronę wszelkich gatunków roślin i zwierząt, farmy fotowoltaiczne które zostaną usytuowane na tym terenie przyczynią się w jakimś stopniu do ochrony przebywających tam zwierząt. Stworzą naturalną ochronę, gdzie zwierzęta nie będą narażone na styczość ze sprzętem rolniczym, jak też zostaną stworzone im warunki, gdzie będą mogły znaleźć pożywienie przez cały rok. Być może znajdą tam również schronienie i pożywienie większe ssaki. W celu przeprowadzenia planowanej inwestycji nie są też planowane żadne wycinki.

Na terenie planowanej inwestycji nie będzie odbywał się pobór wody, nie będą powstawały ścieki socjalno - bytowe, za wyjątkiem etapu budowy, podczas którego zaplecze budowy będzie wyposażone w systemy odbioru i odprowadzania ścieków bytowych w postaci montażu przenośnych toalet.

*d) emisji i występowania innych uciążliwości:*

Najbliższe tereny chronione akustycznie to zabudowa mieszkaniowa zlokalizowana w odległości od ok. 400 m od granicy obszarów inwestycyjnych.

Emisja hałasu podczas prowadzenia prac budowlanych – montażowych, spowodowana będzie pracą maszyn budowlanych i pojazdów transportujących wykorzystywane na placu budowy materiały i planowane do zainstalowania urządzenia. Ze względu na zakres przedsięwzięcia, występująca emisja hałasu będzie niemożliwa do wyeliminowania, będzie miała charakter lokalny, krótkotrwały, wystąpi wyłącznie w porze dziennej i ustąpi wraz z zakończeniem prac budowlanych.

Z uwagi na charakter przedsięwzięcia, planowane zastosowanie kontenerowych stacji transformatorowych, jak również odległości, w jakich położone są najbliższe tereny chronione pod względem akustycznym od planowanego zadania, uznano, iż przedsięwzięcie nie będzie powodować przekroczeń wartości dopuszczalnych poziomów hałasu.

Podczas realizacji przedsięwzięcia, emisja zanieczyszczeń do powietrza związana będzie, m. in. ze spalaniem paliw w silnikach maszyn budowlanych i pojazdów transportujących elementy instalacji oraz prowadzeniem prac budowlanych. W celu ograniczenia emisji na tym etapie, przewiduje się m. in. zastosowanie maszyn i urządzeń w dobrym stanie technicznym. Uciążliwości te, będą miały charakter krótkotrwały, odwracalny i ustaną po zakończeniu prac. Eksploatacja elektrowni fotowoltaicznej nie będzie generowała zanieczyszczeń do powietrza.

*e) ocenionego w oparciu o wiedzę naukową ryzyka wystąpienia poważnych awarii lub katastrof naturalnych i budowlanych, przy uwzględnieniu używanych substancji i stosowanych technologii, w tym ryzyka związanego ze zmianą klimatu:*

Z racji braku operacji związanych z substancjami niebezpiecznymi elektrowni fotowoltaicznych nie można zaliczyć do przedsięwzięć o zwiększonym lub dużym ryzyku wystąpienia poważnej awarii przemysłowej.

Pojęcie zakładu stwarzającego zagrożenie wystąpienia poważnej awarii jest określone w art. 248 ust. 1 ustawy Prawo Ochrony Środowiska i opiera się na rozporządzeniu Ministra



gospodarki w sprawie rodzajów i ilości substancji niebezpiecznych, których znajdowanie się w zakładzie decyduje o zaliczeniu go do zakładu o zwiększonym ryzyku albo zakładu o dużym ryzyku wystąpienia poważnej awarii przemysłowej (Dz. U. nr 0, poz. 138 z 2016 roku). Istotną, kwalifikującą do określonej grupy cechą jest rodzaj, kategoria i ilość substancji niebezpiecznych znajdujących się w zakładzie. W tym przypadku żaden z etapów przedsięwzięcia nie będzie wiązał się z przekroczeniem wspomnianych progów. W związku z tym zagrożenie poważnej awarii przemysłowej nie dotyczy planowanej inwestycji.

Etap realizacji może się wiązać jedynie z ewentualnym zakłóceniem pracy sprzętu budowlano-transportowego i związanym z nim zagrożeniem dla środowiska gruntowo-wodnego (wyciek ropopochodnych). Teren budowy wyposażony będzie w środki do neutralizacji substancji ropopochodnych, rozlanych w sytuacjach awaryjnych; w przypadku wycieku substancji ropopochodnych na powierzchnię ziemi będą stosowane sorbenty; jeśli natomiast substancje przenikną do ziemi, zostanie ona niezwłocznie zebrana i przekazana do unieszkodliwienia przedsiębiorcom, posiadającym uregulowany stan prawny w tym zakresie.

W trakcie eksploatacji teoretyczna awaria może wiązać się z uszkodzeniem elementów elektrowni (zdarzały się celowe uszkodzenia). Z kolei etap likwidacji związany jest z ponownym wystąpieniem hipotetycznych sytuacji związanych z wyciekiem substancji ropopochodnych (wynikających z transportu).


W odniesieniu do ryzyka katastrofy naturalnej i budowlanej należy mieć na uwadze lokalizację, charakter i skalę przedsięwzięcia, które powodują, że nie jest ona szczególnie narażona na ekstremalne zjawiska naturalne. W przypadku hipotetycznego zaistnienia takich zdarzeń jak np. pożar okolicznych terenów lub powódź, w skrajnym przypadku dojdzie po prostu do zniszczenia elementów elektrowni. Brak niebezpiecznych substancji na terenie inwestycji powoduje, że nawet w wyniku dojścia do katastrofy naturalnej nie ma ryzyka przedostania się groźnych skażeń do środowiska. W związku z tym nie należy obawiać się konsekwencji zniszczenia elementów inwestycji.

W przypadku huraganowych wiatrów bądź ponadstandardowych opadów gradu mogą nastąpić fizyczne uszkodzenia poszczególnych elementów elektrowni. Wówczas uszkodzone elementy zostaną zastąpione nowymi.

Rozpatrywanie możliwości wystąpienia katastrofy budowlanej z racji charakterystyki inwestycji sprowadza się do ściśle lokalnego ryzyka ograniczonego do pojedynczych osób, bez szczególnego wpływu na środowisko.

*f) przewidywanych ilości i rodzaju wytwarzanych odpadów oraz ich wpływu na środowisko, w przypadkach gdy planuje się ich powstawanie:*

Działania związane z realizacją i eksploatacją przedsięwzięcia skutkować będą powstawaniem odpadów. Przestrzegane będą ogólne zasady gospodarowania odpadami wynikające z ustawy z dnia 14 grudnia 2012 r. o odpadach (Dz. U. z 2023 r., poz. 1587). Powstające podczas fazy realizacji odpady, będą selektywnie magazynowane oraz przekazane uprawnionym podmiotom w celu dalszego ich zagospodarowania.



Na etapie realizacji inwestycji powstawać będą głównie odpady charakterystyczne dla tego rodzaju prac, tj.: odpady budowlane (gruz betonowy, tworzywa sztuczne, złom stalowy, odpady kabli itp.), odpady opakowaniowe (po materiałach budowlanych i elementach konstrukcji) oraz odpady komunalne (związane z obecnością pracowników).

Na etapie eksploatacji farmy fotowoltaicznej powstawać będą odpady podczas prowadzenia prac konserwacyjnych/serwisowych. Odpady te, usuwane będą z terenu przedsięwzięcia przez podmioty świadczące te usługi. Zużyte lub uszkodzone panele zostaną przekazane specjalistycznym firmom posiadającym stosowne pozwolenia w celu poddania ich procesom recyklingu.

Na wypadek ewentualnych wycieków substancji ropopochodnych, np. olejów, smarów, paliwa, plac budowy wyposażony będzie w sorbenty umożliwiające neutralizację ww. substancji.

*g) zagrożenia dla zdrowia ludzi, w tym wynikającego z emisji:*

Z przedłożonej przez Inwestora Karty informacyjnej przedsięwzięcia wynika, iż emisja zanieczyszczeń powstających w związku z planowanym przedsięwzięciem nie przekroczy wartości dopuszczalnych. W związku z powyższym oraz biorąc pod uwagę planowane przez Inwestora działania minimalizujące wpływ inwestycji na środowisko, należy uznać, że przedmiotowe przedsięwzięcie nie będzie stanowiło zagrożenia dla zdrowia ludzi, zarówno na etapie jego realizacji i eksploatacji.

2) usytuowanie przedsięwzięcia, z uwzględnieniem możliwego zagrożenia dla środowiska, w szczególności przy istniejącym i planowanym użytkowaniu terenu, zdolności samooczyszczania się środowiska i odnawiania się zasobów naturalnych, walorów przyrodniczych i krajobrazowych oraz uwarunkowań miejscowych planów zagospodarowania przestrzennego – uwzględniające:

*a) obszary wodno-błotne, inne obszary o płytkim zaleganiu wód podziemnych, w tym siedliska łąkowe oraz ujścia rzek:*

Planowane przedsięwzięcie nie będzie realizowane na obszarach wodno-błotnych oraz na innych obszarach o płytkim zaleganiu wód podziemnych. W rejonie przedmiotowej inwestycji brak także ujść rzek. W związku z powyższym, nie wystąpi zagrożenie negatywnym oddziaływaniem na te obszary.

*b) obszary wybrzeży i środowisko morskie:*

Planowane przedsięwzięcie nie będzie realizowane na obszarach wybrzeży. Wobec powyższego, nie stwierdza się występowania oddziaływania przedmiotowej inwestycji na obszary wybrzeży oraz środowisko morskie.



*c) obszary górskie lub leśne:*

Planowane przedsięwzięcie nie będzie realizowane na obszarach górskich i leśnych. Z uwagi na charakter i skalę przedsięwzięcia nie przewiduje się możliwości znacząco negatywnego oddziaływania przedsięwzięcia na te tereny.

*d) obszary objęte ochroną, w tym strefy ochronne ujęć wód i obszary ochronne zbiorników wód śródlądowych:*

Planowana inwestycja znajduje się poza obszarami objętymi ochroną, w tym strefami ochronnymi ujęć wód i obszarami ochronnymi zbiorników wód śródlądowych.

*e) obszary wymagające specjalnej ochrony ze względu na występowanie gatunków roślin, grzybów i zwierząt lub ich siedlisk lub siedlisk przyrodniczych objętych ochroną, w tym obszary Natura 2000, oraz pozostałe formy ochrony przyrody:*

Przedmiotowe przedsięwzięcie planowane jest do realizacji poza granicami wielkopowierzchniowych form ochrony przyrody, o których mowa w art. 6 ust. 1 ustawy z dnia 16 kwietnia 2004 r. o ochronie przyrody (Dz. U. z 2023 r., poz. 1336) oraz poza granicami głównych korytarzy ekologicznych wyznaczonych w Projekcie korytarzy ekologicznych łączących Europejską Sieć Natura 2000 w Polsce (Jędrzejewski W., Nowak S., Stachura K., Skierczyński M., Mysłajek R. W., Niedziałkowski K., Jędrzejewska B., Wójcik J. M., Zalewska H., Pilot M. 2005); zaktualizowanym w latach 2010 – 2012 przez Instytut Biologii Ssaków PAN w Białowieży, celem zapewnienia łączności ekologicznej, zarówno w skali całego kraju, jak i w skali europejskiej.

Obszarem sieci Natura 2000 znajdującym się w najmniejszej odległości od przedsięwzięcia jest obszar specjalnej ochrony ptaków Puszcza Sandomierska PLB180005 zlokalizowany w odległości ok. 0,7 km.


Aktualnie działki, na których planowana jest realizacja zamierzenia oraz tereny sąsiednie, użytkowane są rolniczo (wszystkie te działki są obsiewane). Jednak ze względu na niskie klasy ziemi występujące na tych obszarach plony są niewielkie, a użytkowanie ich jest mało opłacalne. Zgodnie z przedłożoną dokumentacją, na terenie inwestycji nie występują gatunki roślin chronionych. W celu przeprowadzenia planowanego zadania nie jest planowana wycinka.

*f) obszary, na których standardy jakości środowiska zostały przekroczone lub istnieje prawdopodobieństwo ich przekroczenia:*

Planowana inwestycja znajduje się poza obszarami, na których standardy jakości środowiska zostały przekroczone lub istnieje prawdopodobieństwo ich przekroczenia.

*g) obszary o krajobrazie mającym znaczenie historyczne, kulturowe lub archeologiczne:*

Planowana inwestycja znajduje się poza obszarami o krajobrazie mającym znaczenie historyczne, kulturowe lub archeologiczne. W związku z powyższym nie istnieje ryzyko występowania oddziaływania przedmiotowego przedsięwzięcia na ww. obszary.



*h) gęstość zaludnienia:*

Gęstość zaludnienia w gminie Kolbuszowa wynosi ok. 145 os./km<sup>2</sup>. Z uwagi na zastosowanie wszelkich możliwych zabezpieczeń środowiska, ewentualne zagrożenia i uciążliwości dla mieszkańców terenów sąsiadujących z realizowanym przedsięwzięciem zostaną ograniczone do minimum.

*i) obszary przylegające do jezior:*

Planowane przedsięwzięcie nie będzie realizowane na obszarach przylegających do jezior i nie będzie miało wpływu na takie obszary.

*j) uzdrowiska i obszary ochrony uzdrowskiej:*

Miejscowość, w której realizowana będzie inwestycja nie jest miejscowością uzdrowską, ani nie jest zaliczana do obszarów ochrony uzdrowskiej. Ponadto w pobliżu brak jest takich miejscowości i obszarów, zatem należy wykluczyć możliwość oddziaływania na te obszary.

*k) wody i obowiązujące dla nich cele środowiskowe:*

Zgodnie z rozporządzeniem Ministra Infrastruktury z dnia 4 listopada 2022 r. w sprawie Planu gospodarowania wodami na obszarze dorzecza Wisły (Dz.U.2023.300), teren przedsięwzięcia zlokalizowany jest w obrębie zlewni jednolitych części wód powierzchniowych (JCWP RW):

- „Tuszymka” o kodzie RW2000102L8929, PNp (potok lub strumień nizinny piaszczysty), będącej monitorowaną, silnie zmienioną częścią wód w złym stanie i zagrożoną ryzykiem nieosiągnięcia celu środowiskowego, którym jest umiarkowany potencjał ekologiczny (złagodzone wskaźniki: [IO, MMI]; pozostałe wskaźniki - II klasa jakości); zapewnienie drożności cieku według wymagań gatunków chronionych oraz stan chemiczny: dla złagodzonych wskaźników [benzo(a)piren(w)] poniżej stanu dobrego, dla pozostałych wskaźników - stan dobry. Dla omawianej JCWP zostało ustanowione odstępstwo od osiągnięcia celów środowiskowych: ustalenie mniej rygorystycznego celu środowiskowego w trybie art. 4 ust. 5 Ramowej Dyrektywy Wodnej w zakresie wskaźników IO, MMI, benzo(a)piren występowanie w wodzie. Zlewnia została zaliczona do obszarów chronionych przeznaczonych do ochrony siedlisk lub gatunków, o których mowa w przepisach ustawy z dnia 16 kwietnia 2004 r. o ochronie przyrody, dla których utrzymanie lub poprawa stanu wód jest ważnym czynnikiem w ich ochronie tj. do:
  - rezerwatu przyrody Zabłocie PL.ZIPOP.1393.RP.1457,
  - Mielecko – Kolbuszowsko - Głogowskiego Obszaru Chronionego Krajobrazu PL.ZIPOP.1393.OCHK.179,
  - obszaru Natura 2000 Puszcza Sandomierska PL.ZIPOP.1393.N2K.PLB180005.B,
  - obszaru Natura 2000 Dolna Wisłoka z Dopływami PL.ZIPOP.1393.N2K.PLH180053.H,
  - użytku ekologicznego Bez Nazwy PL.ZIPOP.1393.UE.1806023.458,



- użytku ekologicznego Bez Nazwy PL.ZIPOP.1393.UE.1815022.85.

Przedsięwzięcie realizowane będzie poza ww. formami ochrony przyrody.

- „Przyrwa do Dąbrówki" o kodzie RW2000102198431,PNp (potok lub strumień nizinny piaszczysty), będącej monitorowaną, silnie zmienioną częścią wód w złym stanie i zagrożoną ryzykiem nieosiągnięcia celu środowiskowego, którym jest umiarkowany potencjał ekologiczny (złagodzone wskaźniki: [IO, MMI, EFI+PL/ IBI\_PL]; pozostałe wskaźniki - II klasa jakości) oraz stan chemiczny: dla złagodzonych wskaźników [związki tributyllocyny(w)] poniżej stanu dobrego, dla pozostałych wskaźników - stan dobry. Dla omawianej JCWP zostało ustanowione odstępstwo od osiągnięcia celów środowiskowych: odroczenie w czasie terminu osiągnięcia celu środowiskowego w trybie art. 4 ust. 4 Ramowej Dyrektywy Wodnej w zakresie wskaźników fosfor ogólny i fosforany, ustalenie mniej rygorystycznego celu środowiskowego w trybie art. 4 ust. 5 Ramowej Dyrektywy Wodnej w zakresie wskaźników: IO, MMI, EFI+PL/ IBI\_PL; związki tributyllocyny (występowanie w wodzie). Zlewnia została zaliczona do obszarów chronionych przeznaczonych do ochrony siedlisk lub gatunków, o których mowa w przepisach ustawy z dnia 16 kwietnia 2004 r. o ochronie przyrody, dla których utrzymanie lub poprawa stanu wód jest ważnym czynnikiem w ich ochronie tj. do:

- Mielecko – Kolbuszowsko - Głogowskiego Obszaru Chronionego Krajobrazu PL.ZIPOP.1393.OCHK.179,

- Sokołowsko - Wilczowolskiego Obszaru Chronionego Krajobrazu PL.ZIPOP.1393.OCHK.187,

- obszaru Natura 2000 Puszcza Sandomierska PL.ZIPOP.1393.N2K.PLB180005.B,

- użytku ekologicznego Bez Nazwy PL.ZIPOP.1393.UE.1806012.73,


- użytku ekologicznego Bez Nazwy PL.ZIPOP.1393.UE.1806023.107,

- użytku ekologicznego Bez Nazwy PL.ZIPOP.1393.UE.1806042.91.

Przedsięwzięcie realizowane będzie poza ww. formami ochrony przyrody.

Teren przedsięwzięcia zlokalizowany jest w obrębie jednolitych części wód podziemnych (JCWPd):

- O kodzie PLGW2000134, będącej monitorowaną częścią wód, w dobrym stanie ilościowym i chemicznym oraz niezagrażoną ryzykiem nieosiągnięcia celu środowiskowego, którym jest zachowanie dobrego stanu ilościowego i chemicznego, bez derogacji.
- O kodzie PLGW2000135, będącej monitorowaną częścią wód, w dobrym stanie ilościowym i słabym stanie chemicznym oraz zagrożoną ryzykiem nieosiągnięcia celu środowiskowego, którym jest zachowanie dobrego stanu ilościowego i dobry stan chemiczny z wyłączeniem przekroczeń wartości progowej dobrego stanu w przypadku wskaźników: K, Fe, Mn, As, pH, Al, SO<sub>4</sub>, TOC. Dla omawianej JCWPd zostało ustanowione odstępstwo od osiągnięcia celów środowiskowych: ustalenie mniej rygorystycznego celu środowiskowego w trybie art. 4 ust. 5 Ramowej Dyrektywy Wodnej w zakresie wskaźników: przekroczenie wartości progowej dobrego stanu



w przypadku wskaźników: K, Fe, Mn, As, pH, Al, SO<sub>4</sub>, TOC zgodnie z wynikiem testu C1 (ocena stanu JCWPd za rok 2019).

Omawiane JCWPd zostały zaliczone do obszarów chronionych wyznaczonych do poboru wody na potrzeby zaopatrzenia ludności w wodę przeznaczoną do spożycia.

Obszar objęty inwestycją znajduje się poza głównymi zbiornikami wód podziemnych, strefami ochrony pośredniej i bezpośredniej ujęć wód oraz poza obszarem zagrożenia powodziowego. Teren inwestycji jest uzbrojony w sieć drenarską.

Mając na uwadze rodzaj i skalę przedmiotowego przedsięwzięcia oraz jego lokalizację i zasięg oddziaływania, a także wymienione wyżej technologie i działania minimalizujące wpływ tego zadania inwestycyjnego na środowisko uznano, że zamierzenie nie spowoduje znacząco negatywnych oddziaływań na środowisko gruntowo-wodne. Jednocześnie, przedsięwzięcie nie będzie wpływać negatywnie na możliwość osiągnięcia celów środowiskowych, wyznaczonych dla jednolitych części wód oraz dla obszarów chronionych, o których mowa w art. 4 ust. 1 lit. C Dyrektywy 2000/60/WE Parlamentu Europejskiego i Rady z dnia 23 października 2000 r. ustanawiającej ramy wspólnotowego działania w dziedzinie polityki wodnej (DZ.U.U.E.L.2000.327.1).

3) rodzaj, cechy i skalę możliwego oddziaływania rozważanego w odniesieniu do kryteriów wymienionych w pkt 1 i 2 oraz w art. 62 ust. 1 pkt 1 ustawy ooś, wynikające z:

*a) zasięgu oddziaływania - obszaru geograficznego i liczby ludności, na którą przedsięwzięcie może oddziaływać:*

Przedsięwzięcie realizowane będzie na terenie miejscowości Kolbuszowa Górna, gmina Kolbuszowa, powiat kolbuszowski, województwo podkarpackie. Pod względem fizyko-geograficznym planowane przedsięwzięcie zlokalizowane jest na obszarze Płaskowyżu Kolbuszowskiego, w środkowej części Kotliny Sandomierskiej w północno-zachodniej części województwa podkarpackiego. Średnie wysokości sięgają 200 m n.p.m., najwyższe wzniesienie 266 m n.p.m.

Zgodnie z informacjami przedstawionymi przez Inwestora, przedmiotowa inwestycja nie spowoduje ponadnormatywnego oddziaływania na tereny sąsiednie.

*b) transgranicznego charakteru oddziaływania przedsięwzięcia na poszczególne elementy przyrodnicze:*

Z uwagi na charakter przedsięwzięcia oraz znaczną odległość od granicy państwa nie spowoduje ono wystąpienia oddziaływania o charakterze transgranicznym.

*c) charakteru, wielkości, intensywności i złożoności oddziaływania, z uwzględnieniem obciążenia istniejącej infrastruktury technicznej oraz przewidywanego momentu rozpoczęcia oddziaływania:*

Ze względu na skalę planowanego do realizacji przedsięwzięcia, dzięki zastosowaniu rozwiązań organizacyjnych i technologicznych ograniczających niekorzystne oddziaływania przedsięwzięcia na środowisko można uznać, że jego oddziaływanie nie będzie miało znacząco



negatywnego wpływu na stan środowiska naturalnego oraz nie spowoduje znacznego obciążenia istniejącej infrastruktury technicznej.

Przewidywany moment rozpoczęcia oddziaływania związany będzie z rozpoczęciem robót związanych z realizacją przedsięwzięcia. Realizacja inwestycji nie będzie wymagać wykorzystania, zagospodarowania, bądź wytwarzania substancji, które mogłyby w znacznym stopniu zaszkodzić środowisku.

*d) prawdopodobieństwa oddziaływania:*

Zgodnie z dokumentacją przedstawioną przez Inwestora, planowane przedsięwzięcie nie będzie źródłem ponadnormatywnych oddziaływań na środowisko. W trakcie realizacji inwestycji wystąpią oddziaływania związane z prowadzeniem prac budowlanych, które jednakże będą krótkotrwałe.

*e) czasu trwania, częstotliwości i odwracalności oddziaływania:*

Na etapie realizacji planowanego przedsięwzięcia wystąpią uciążliwości, głównie w postaci emisji hałasu oraz zanieczyszczeń do powietrza związane m. in. z wykonywaniem typowych dla etapu realizacji prac ziemnych, ruchem pojazdów transportujących materiały budowlane oraz wykonywanymi pracami budowlanymi. Oddziaływania te będą krótkotrwałe i odwracalne, ustąpią po zakończeniu prowadzenia prac, nie pozostawiając znaczących trwałych śladów w środowisku.

*f) powiązań z innymi przedsięwzięciami, w szczególności kumulowania się oddziaływań przedsięwzięć realizowanych i zrealizowanych, dla których została wydana decyzja o środowiskowych uwarunkowaniach, znajdujących się na terenie, na którym planuje się realizację przedsięwzięcia, oraz w obszarze oddziaływania przedsięwzięcia lub których oddziaływania mieszczą się w obszarze oddziaływania planowanego przedsięwzięcia - w zakresie, w jakim ich oddziaływania mogą prowadzić do skumulowania oddziaływań z planowanym przedsięwzięciem:*

Zgodnie z dokumentacją przedstawioną przez Inwestora, planowane przedsięwzięcie nie będzie źródłem ponadnormatywnych oddziaływań na środowisko poza terenem, do którego Inwestor posiada tytuł prawny. Na terenie planowanego przedsięwzięcia ani w obszarze oddziaływania planowanego przedsięwzięcia nie są realizowane ani nie zostały zrealizowane przedsięwzięcia, które mogą prowadzić do skumulowania się oddziaływań z planowanym przedsięwzięciem. Działki sąsiadujące nie posiadają obowiązujących planów zagospodarowania przestrzennego.

*g) możliwości ograniczenia oddziaływania:*

Analiza dokumentacji przedłożonej przez Inwestora wykazała, iż w trakcie realizacji przedsięwzięcia Inwestor będzie dążył do zastosowania rozwiązań zapewniających minimalizację negatywnego wpływu na środowisko planowanego przedsięwzięcia. W związku z powyższym, przedmiotowa inwestycja nie będzie wykazywała znaczącego oddziaływania na środowisko, w tym samym nie będzie źródłem ponadnormatywnych emisji





zanieczyszczeń do powietrza oraz oddziaływań akustycznych mogących pogorszyć stan środowiska, zarówno na etapie jego realizacji jak i likwidacji.

Nie mniej jednak, Inwestor zobowiązany jest dołożyć wszelkich starań mających na celu zmniejszenie ewentualnych uciążliwości, w szczególności stosować się do przepisów art. 75 ust. 1 i 2 ustawy z dnia 27 kwietnia 2001 r. – Prawo ochrony środowiska (Dz. U. z 2022 r. poz. 2556 t.j. oraz przepisów ustawy z dnia 14 grudnia 2012 r. – o odpadach (Dz. U. z 2022 r., poz. 699 t.j.)


W myśl art. 84 ust. 1a ustawy o oś w celu ograniczenia ewentualnych negatywnych oddziaływań na poszczególne komponenty środowiska, niniejsza decyzja nakłada na Inwestora warunki korzystania ze środowiska w fazie realizacji i eksploatacji przedsięwzięcia, ze szczególnym uwzględnieniem konieczności ograniczenia uciążliwości dla terenów sąsiednich.

Przeprowadzona analiza przedsięwzięcia pod kątem art. 63 ustawy z dnia 3 października 2008 r. o udostępnianiu informacji o środowisku i jego ochronie, udziale społeczeństwa w ochronie środowiska oraz o ocenach oddziaływania na środowisko wykazała, że realizując wszystkie zalecenia w fazie realizacji i eksploatacji planowanego przedsięwzięcia, zostaną spełnione wszelkie wymagania ochrony środowiska. Zrealizowana inwestycja nie będzie powodować przekroczeń dopuszczalnych standardów i znacząco wpływać na stan środowiska naturalnego w różnych jego aspektach.

Teren, na którym planowane jest usytuowanie przedsięwzięcia nie został objęty zapisami miejscowego planu zagospodarowania przestrzennego.

Podsumowując, należy stwierdzić, iż przedmiotowe przedsięwzięcie:

- nie będzie miało ponadnormatywnego wpływu na ludzi, faunę, florę, wody powierzchniowe i podziemne, obszary Natura 2000, klimat, dobra materialne, dobra kultury, krajobraz oraz wzajemne oddziaływania między tymi elementami,
- nie wpłynie na redukcję obszaru występowania kluczowych siedlisk, redukcję liczebności populacji kluczowych gatunków, nie naruszy równowagi pomiędzy kluczowymi gatunkami oraz nie zmniejszy bioróżnorodności obszaru, a także nie przyczyni się do fragmentacji obszaru,
- nie spowoduje znaczących negatywnych oddziaływań na środowisko gruntowo – wodne oraz nie będzie stanowić zagrożenia dla osiągnięcia celów środowiskowych wyznaczonych dla jednolitych części wód powierzchniowych i podziemnych oraz obszarów chronionych, o których mowa w art. 4 ust. 1 lit. c Dyrektywy Parlamentu Europejskiego i Rady z dnia 23 października 2000 r. ustanawiającej ramy wspólnotowego działania w dziedzinie polityki wodnej,
- ze względu na stosunkowo niewielką skalę przedsięwzięcia, jego charakter oraz zastosowaną technologię, nie będzie ono wywierało znaczącego oddziaływania na zmiany klimatu lokalnego i globalnego,



- nie będzie związane ze zużyciem dużych ilości wody i nie będzie miało wpływu na pogłębiający się deficyt wody,
- nie będzie generować oddziaływań o charakterze transgranicznym.

Po przeanalizowaniu przedłożonych dokumentów, obowiązujących aktów prawnych prawa wspólnotowego i polskiego, a także po przeprowadzeniu analizy szczegółowych uwarunkowań związanych z zakwalifikowaniem przedsięwzięcia mogącego potencjalnie znacząco oddziaływać na środowisko, uwzględniając opinie Organów współdziałających: Regionalnego Dyrektora Ochrony Środowiska w Rzeszowie, Państwowego Powiatowego Inspektora Sanitarnego w Kolbuszowej, Dyrektora Zarządu Zlewni Państwowego Gospodarstwa Wodnego Wody Polskie w Jaśle oraz Dyrektora Zarządu Zlewni Państwowego Gospodarstwa Wodnego Wody Polskie w Stalowej Woli uznano, że w przedstawionym stanie prawnym i faktycznym przedmiotowe przedsięwzięcie nie wymaga przeprowadzenia oceny oddziaływania na środowisko.

Zgodnie z art. 21 ust. 1, ust. 2 pkt 9, art. 22 ust. 1 i art. 23 ust. 1 ustawy z dnia 3 października 2008 r. o udostępnianiu informacji o środowisku i jego ochronie, udziale społeczeństwa w ochronie środowiska oraz o ocenach oddziaływania na środowisko informacja o wydaniu niniejszej decyzji została zamieszczona w publicznie dostępnym wykazie danych o dokumentach zawierających informacje o środowisku i jego ochronie, prowadzonym przez Burmistrza Kolbuszowej, udostępnionym na stronie internetowej Biuletynu Informacji Publicznej Urzędu Miejskiego w Kolbuszowej: [www.bip.kolbuszowa.pl](http://www.bip.kolbuszowa.pl) pod numerem X/52/2023.

Zgodnie z art. 74 ust. 4 ustawy z dnia 3 października 2008 r. o udostępnianiu informacji o środowisku i jego ochronie, udziale społeczeństwa w ochronie środowiska oraz o ocenach oddziaływania na środowisko niniejsza decyzja podlega doręczeniu Organom, których opinia była wymagana przed jej wydaniem, tj. Regionalnemu Dyrektorowi Ochrony Środowiska w Rzeszowie, Państwowemu Powiatowemu Inspektorowi Sanitarnemu w Kolbuszowej, Dyrektorowi Zarządu Zlewni Państwowego Gospodarstwa Wodnego Wody Polskie w Jaśle oraz Dyrektorowi Zarządu Zlewni Państwowego Gospodarstwa Wodnego Wody Polskie w Stalowej Woli.

Mając na uwadze powyższe oraz uwzględniając możliwości spełnienia przez Inwestora wymogów w zakresie ochrony środowiska na podstawie przepisów przywołanych w preambule niniejszej decyzji, orzeczono jak w osnowie.

#### Pouczenie

Od niniejszej decyzji służy Stronom odwołanie do Samorządowego Kolegium Odwoławczego w Tarnobrzegu za pośrednictwem Burmistrza Kolbuszowej w terminie 14 dni od dnia jej doręczenia.



W trakcie biegu terminu do wniesienia odwołania strona może zrzec się prawa do wniesienia odwołania wobec organu administracji publicznej, który wydał decyzję. Z dniem doręczenia organowi administracji publicznej oświadczenia o zrzeczeniu się prawa do wniesienia odwołania przez ostatnią ze stron postępowania, decyzja staje się ostateczna i prawomocna.



up. BURMISTRZA  
*rz. Kazimierz Kret*  
Kierownik Referatu  
ony Środowiska i Gospodarki Wodnej

**Załączniki:**

1. Charakterystyka planowanego przedsięwzięcia zgodnie z art. 84 ust. 2 ustawy ooś.

**Otrzymują:**

1. DBA Sp. z o.o., ul. Szlak 67, 31-153 Kraków (doręczenie za pośrednictwem platformy ePUAP)
2. Strony postępowania w trybie art. 49 ustawy k.p.a. w związku z art. 74 ust. 3 ustawy ooś
3. a/a

**Do wiadomości:**

4. Regionalny Dyrektor Ochrony Środowiska w Rzeszowie – doręczenie za pośrednictwem platformy ePUAP
5. Państwowy Powiatowy Inspektor Sanitarny w Kolbuszowej – doręczenie za pośrednictwem platformy ePUAP
6. Dyrektor Zarządu Zlewni Wód Polskich w Jaśle – doręczenie za pośrednictwem poczty tradycyjnej
7. Dyrektor Zarządu Zlewni Wód Polskich w Stalowej Woli – doręczenie za pośrednictwem poczty tradycyjnej

Mając na uwadze przepisy Rozporządzenia Parlamentu Europejskiego i Rady (UE) 2016/679 z dnia 27 kwietnia 2016 r. w sprawie ochrony osób fizycznych w związku z przetwarzaniem danych osobowych i w sprawie swobodnego przepływu takich danych oraz uchylenia dyrektywy 95/46/WE (ogólne rozporządzenie o ochronie danych osobowych) informujemy, że Administratorem danych osobowych przetwarzanych w Urzędzie Miejskim w Kolbuszowej/Gminie Kolbuszowa z siedzibą przy ul. Obrońców Pokoju 21, 36-100 Kolbuszowa jest: Burmistrz Kolbuszowej, z którym można skontaktować się pisemnie na adres siedziby lub telefonicznie pod nr tel. 17 2271 333 (wew. 252). Administrator wyznaczył Inspektora Ochrony Danych, z którym może się Pani/Pan skontaktować za pośrednictwem adresu e-mail: [rodo@ekolbuszowa.pl](mailto:rodo@ekolbuszowa.pl) lub operatora pocztowego, kierując korespondencję na adres siedziby administratora. Więcej informacji znajduje się na stronie internetowej BIP urzędu: <http://www.bip.kolbuszowa.pl> w zakładce RODO oraz w siedzibie Administratora.



## CHARAKTERYSTYKA PLANOWANEGO PRZEDSIĘWZIĘCIA

**zgodnie z art. 84 ust. 2 ustawy z dnia 3 października 2008 r. o udostępnianiu informacji o środowisku i jego ochronie, udziale społeczeństwa w ochronie środowiska oraz o ocenach oddziaływania na środowisko (Dz. U. z 2023 r. poz. 1094 t.j.)**

Przedmiotowe przedsięwzięcie polegać będzie na budowie zespołu 3 farm fotowoltaicznych o mocy do 3 MW wraz z infrastrukturą techniczną, na działkach o nr ewid. 2450/6 i 2915 obręb Kolbuszowa Górna, jednostka ewidencyjna Kolbuszowa. Łączna powierzchnia działek wynosi 12,5 ha, natomiast łączna powierzchnia terenu objętego wnioskiem dla zespołu 3 farm wynosi 4,456 ha, odpowiednio:

- farma PVF-07A – 1,449 ha,
- farma PVF-07B – 1,556 ha,
- farma PVF-07C – 1,451 ha.

W obrębie wyznaczonego obszaru zostanie zamontowanych około 7500 sztuk paneli fotowoltaicznych o łącznej mocy do 3 MW. Panele fotowoltaiczne zostaną posadowione na stalowej konstrukcji wsporczej, kąt nachylenia panelu od 20 do 35 stopni. Energia wytworzona w modułach fotowoltaicznych zostanie przetworzona na energię o prądzie zmiennym w inwerterach DC/AC, następnie włączona do sieci elektroenergetycznej na poziomie średniego napięcia 15 kV. Wymaga to zastosowanie stacji transformatorowych z transformatorem o mocy 1000 kVA dla każdej z 3 farm.

Panele zostaną zamontowane za pomocą konstrukcji wsporczych wbijanych w grunt. Maksymalna wysokość planowanej konstrukcji wynosi ok. 2,8 m. Planowana odległość pomiędzy rzędami paneli fotowoltaicznych wynosi ok. 5,2 m (rzędy są rozstawione między sobą co ok. 8,8 m). Ponadto, w skład instalacji wejdą m. in.: stacje transformatorowe (po 1 szt./farmę), inwertery, instalacja kablowa nN, SN, podziemna linia elektroenergetyczna SN i nN.

Połączenie pomiędzy panelami fotowoltaicznymi będzie wykonane kablami, w których będzie płynął prąd stały. Kable będą układane pod panelami na konstrukcji wsporczej lub w rurkach osłonowych.

Energia wyprodukowana przez farmę fotowoltaiczną oddawana będzie bezpośrednio do sieci elektroenergetycznej. Teren inwestycji zostanie objęty systemem monitoringowo-alarmowym. Inwestor dopuszcza również wykonanie ogrodzenia.


Okres eksploatacji ocenianego przedsięwzięcia przewiduje się na około 25 lat, zgodnie z okresem gwarancji paneli fotowoltaicznych.

Teren realizacji przedsięwzięcia nie został objęty miejscowym planem zagospodarowania przestrzennego.

Zgodnie z przedłożoną dokumentacją, teren objęty wnioskiem dotychczas użytkowany był rolniczo i stanowi częściowo grunty orne.

Przedmiotowe przedsięwzięcie planowane jest do zrealizowania poza granicami wielkopowierzchniowych form ochrony przyrody, o których mowa w art. 6 ust. 1 ustawy z dnia 16 kwietnia 2004 r. o ochronie przyrody (Dz. U. z 2022 r., poz. 916, ze zm.), w tym poza obszarami Natura 2000. Najbliżej położonym obszarem Natura 2000 jest oddalony o ok. 0,7 km obszar specjalnej ochrony ptaków Puszcza Sandomierska PLB180005. Inne obszary wchodzące w skład sieci obszarów Natura 2000 znajdują się w większych odległościach.

Przedmiotowe przedsięwzięcie nie jest zaliczane do instalacji, o których mowa w art. 10a ust. 1 ustawy z dnia 10 kwietnia 1997 r. Prawo energetyczne (Dz. U. z 2022 r. poz. 1385 t.j.).



**Z up. BURMISTRZA**  
*inż. Kazimierz Kret*  
Kierownik Referatu  
Ochrony Środowiska i Gospodarki Wodnej