

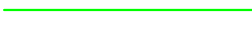



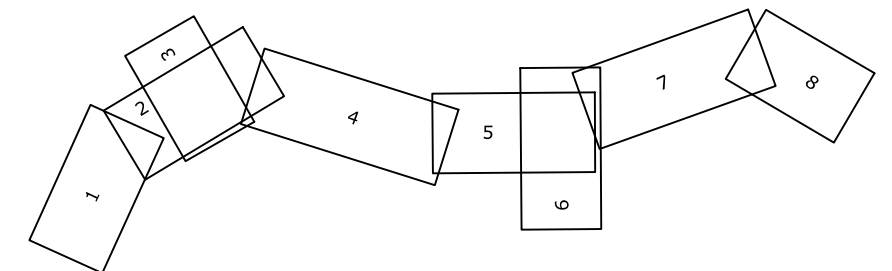


LEGENDA:

-  linia wyznaczająca przewidywany zasięg przedsięwzięcia
-  linia wyznaczająca przewidywany zasięg oddziaływania przedsięwzięcia
-  linia wyznaczająca izofonę 56 dB dla roku 2034 w celu wykazania działek dla których zostały przekroczone standardy ochrony środowiska
-  granice istniejących działek
-  numery działek



ZAŁĄCZNIK NR 3.3
MAPA Z PRZEWIDYWANYM
ZASIĘGIEM PRZEDSIĘWZIECIA I
ZASIĘGIEM ODDZIAŁYWANIA
SKALA 1:2000